



LP NAZWA
01 Dobromierzyce - Cmentarz prawosławny
02 Gozdów - Cmentarz Prawosławny
03 Gozdów - Dwór
04 Gozdów - Grodzisko
05 Gozdów - Magazyn
06 Gozdów - Park
07 Honiatycze - Cmentarz przykościelny
08 Honiatycze - Cmentarz rzymskokatolicki
09 Honiatycze - Kurhan
10 Hostynne - Cmentarz grzebalny
11 Hostynne - Cmentarz przykościelny
12 Hostynne - Dom
13 Hostynne - Kościół parafialny
14 Hostynne - Młyn motorowy
15 Hostynne - Pomnik poległych w 1920
16 Konopne - Kapliczka
17 Kotorów Krynki - Kapliczka
18 Malice - Cmentarz grzebalny z drzewostanem
19 Malice - Cmentarz ruski
20 Malice - Figura kamienna z krzyżem
21 Malice - Kaplica grobowa Lubowieckiej
22 Malice - Kapliczka Św. Jana Nepomucena
23 Malice - Młyn
24 Malice - Szkoła drewniana
25 Peresołowice - Cmentarz grzebalny greko - katolicki
26 Peresołowice - Park dworski
27 Podhorce - Cmentarz wojenny
28 Podhorce - Dzwonnica przykościelna
29 Podhorce - Gorzelnia
30 Podhorce – Kościół Filialny
31 Podhorce - Krzyż kamienny
32 Podhorce - Cmentarz prawosławny
33 Podhorce - Cmentarz przykościelny
34 Sahryń - Cmentarz grzebalny
35 Sahryń - Cmentarz prawosławny
36 Sahryń - Kościół parafialny
37 Terebiniec - Dwór
38 Terebiniec - Figura św. Jana Nepomucena
39 Terebiniec - Góra Rybki
40 Terebiniec - Młyn
41 Terebiniec - Pozostałości parku podworskiego
42 Terebiń - Cmentarz prawosławny
43 Terebiń - Cmentarz przykościelny
44 Terebiń - Kościół parafialny z cmentarzem
45 Terebiń - Kwatera wojenna
46 Turkowice - Cmentarz prawosławny
47 Turkowice - Cmentarz przykościelny
48 Turkowice - Dom Ihumeni
49 Turkowice - Figura Św. Józefa
50 Turkowice - Kościół parafialny
51 Turkowice - Monastyr
52 Turkowice - Sobór
53 Turkowice - Zespół Monastyru Prawosławnego
54 Werbkowice Św. Jan Werbkowice
55 Werbkowice - Brama z ogrodzeniem
56 Werbkowice - Cmentarz parafialny
57 Werbkowice - Cmentarz prawosławny
58 Werbkowice - Cmentarz przykościelny z drzewostanem
59 Werbkowice - Dworzec kolejowy
60 Werbkowice - Dzwonnica
61 Werbkowice - Figura NMP
62 Werbkowice - Kolej wąskotorowa
63 Werbkowice - Kościół parafialny
64 Werbkowice - Oficyna
65 Werbkowice - Park
66 Werbkowice - Pałac
67 Werbkowice - Stacja pomp
68 Werbkowice - Szkoła dREW..2
69 Werbkowice - Szkoła mur.
70 Werbkowice - Zarządcówka
71 Werbkowice - Zespół pałacowy
72 Malice - Ogrodzenie


KARTA GMINNEJ EWIDENCJI ZABYTKÓW

1. OBIEKT CMENTARZ PRAWOSŁAWNY		5. MIEJSCOWOŚĆ DOBROMIERZYCE	
2. OBECNA FUNKCJA NIECZYNNY	3. MATERIAŁ -	4. DATOWANIE XIXw.	6. GMINA WERBKOWICE
20. FOTOGRAFIA 		7. POWIAT HRUBIESZOWSKI	8. WOJEWÓDZTWO LUBELSKIE
		9. KOD POCZTOWY 22-550	10. ADRES DOBROMIERZYCE 22-550 WERBKOWICE
		11. LOKALIZACJA 200m na pd-wsch. od zabudowy wsi Dobromierzyce, na niewielkim wyniesieniu.	
		12. LOKALIZACJA ARCHEOLOGICZNA Nr obszaru AZP - Nr stanowiska na obszarze AZP - Nr stanowiska w miejscowości -	
		13. NUMER EWIDENCYJNY DZIAŁKI 194	
		14. WŁASNOŚĆ DIECEZJA PRAWOSŁAWNA LUBELSKO-CHEŁMSKA	
		15. INFORMACJA O OCHRONIE Nr i data wpisu do rejestru zabytków - Zapis w planie zagospodarowania przestrzennego - Inne -	
		16. STAN ZACHOWANIA ZNISZCZONY, BRAK ZACHOWANYCH NAGROBKÓW	
17. RODZAJE ZAGROŻEŃ -			
18. WPISUJĄCY DANE mgr inż. Katarzyna Fornal	19. DATA WYKONANIA EWIDENCJI 10. 06. 2011r.		
21. UWAGI			

KARTA GMINNEJ EWIDENCJI ZABYTKÓW

1. OBIEKT CMENTARZ PRAWOSŁAWNY		5. MIEJSCOWOŚĆ GOZDÓW	
2. OBECNA FUNKCJA NIECZYNNY	3. MATERIAŁ -	4. DATOWANIE XIXw.	6. GMINA WERBKOWICE
20. FOTOGRAFIA 		7. POWIAT HRUBIESZOWSKI	8. WOJEWÓDZTWO LUBELSKIE
		9. KOD POCZTOWY 22-550	
		10. ADRES GOZDÓW 22-550 WERBKOWICE	
		11. LOKALIZACJA 150m na zachód od drogi do Podhorzec na północnym krańcu wsi, poza zabudową.	
		12. LOKALIZACJA ARCHEOLOGICZNA Nr obszaru AZP - Nr stanowiska na obszarze AZP - Nr stanowiska w miejscowości -	
		13. NUMER EWIDENCYJNY DZIAŁKI 194	
		14. WŁASNOŚĆ Diecezja Prawosławna Lubelsko-Chełmska	
15. INFORMACJA O OCHRONIE Nr i data wpisu do rejestru zabytków - Zapis w planie zagospodarowania przestrzennego - Inne -			
16. STAN ZACHOWANIA UKŁAD NIECZYTELNY, POJEDYNCZE NAGROBKI			
17. RODZAJE ZAGROZEŃ -			
18. WPISUJĄCY DANE mgr inż. Katarzyna Fornal	19. DATA WYKONANIA EWIDENCJI 10. 06. 2011r.		
21. UWAGI			


KARTA GMINNEJ EWIDENCJI ZABYTKÓW

1. OBIEKT DWÓR DREWNIANO-MUROWANY			5. MIEJSCOWOŚĆ GOZDÓW	
2. OBECNA FUNKCJA MIESZKALNA	3. MATERIAŁ CEGŁA, DREWNO	4. DATOWANIE ok. 1920r.	6. GMINA WERBKOWICE	
20. FOTOGRAFIA 			7. POWIAT HRUBIESZOWSKI	
			8. WOJEWÓDZTWO LUBELSKIE	
			9. KOD POCZTOWY 22-550	
			10. ADRES GOZDÓW 179 22-550 WERBKOWICE	
			11. LOKALIZACJA W CENTRUM ZABUDOWY WSI GOZDÓW	
			12. LOKALIZACJA ARCHEOLOGICZNA Nr obszaru AZP - Nr stanowiska na obszarze AZP - Nr stanowiska w miejscowości -	
			13. NUMER EWIDENCYJNY DZIAŁKI 100/44	
			14. WŁASNOŚĆ PRYWATNA	
			15. INFORMACJA O OCHRONIE Nr i data wpisu do rejestru zabytków - Zapis w planie zagospodarowania przestrzennego - Inne -	
			16. STAN ZACHOWANIA ŚREDNI, WYMAGA REMONTU	
17. RODZAJE ZAGROZEŃ -				
18. WPISUJĄCY DANE mgr inż. Katarzyna Fornal		19. DATA WYKONANIA EWIDENCJI 10. 06. 2011r.		

21. UWAGI




KARTA GMINNEJ EWIDENCJI ZABYTKÓW

1. OBIEKT GRODZISKO		5. MIEJSCOWOŚĆ GOZDÓW	
2. OBECNA FUNKCJA ŁĄKA	3. MATERIAŁ -	4. DATOWANIE -	6. GMINA WERBKOWICE
20. FOTOGRAFIA 		7. POWIAT HRUBIESZOWSKI	
		8. WOJEWÓDZTWO LUBELSKIE	
		9. KOD POCZTOWY 22-550	
		10. ADRES GOZDÓW 122 22-550 WERBKOWICE	
		11. LOKALIZACJA 200m na północ od centrum zabudowy wsi Gozdów	
		12. LOKALIZACJA ARCHEOLOGICZNA Nr obszaru AZP - Nr stanowiska na obszarze AZP - Nr stanowiska w miejscowości -	
		13. NUMER EWIDENCYJNY DZIAŁKI 71/2	
		14. WŁASNOŚĆ ANNA JUREK, GOZDÓW 122	
		15. INFORMACJA O OCHRONIE Nr i data wpisu do rejestru zabytków - Zapis w planie zagospodarowania przestrzennego - Inne -	
		16. STAN ZACHOWANIA CZYTELNE WYNIESIENIE	
17. RODZAJE ZAGROZEŃ -			
18. WPISUJĄCY DANE mgr inż. Katarzyna Fornal	19. DATA WYKONANIA EWIDENCJI 10. 06. 2011r.		


21. UWAGI




KARTA GMINNEJ EWIDENCJI ZABYTKÓW

1. OBIEKT MAGAZYN W ZESPOLE DWORSKIM		5. MIEJSCOWOŚĆ GOZDÓW	
2. OBECNA FUNKCJA MIESZKALNA	3. MATERIAŁ CEGLA	4. DATOWANIE 1920r.	6. GMINA WERBKOWICE
20. FOTOGRAFIA 		7. POWIAT HRUBIESZOWSKI	
		8. WOJEWÓDZTWO LUBELSKIE	
		9. KOD POCZTOWY 22-550	
		10. ADRES GOZDÓW 179 22-550 WERBKOWICE	
		11. LOKALIZACJA CENTRUM ZABUDOWY WSI GOZDÓW	
		12. LOKALIZACJA ARCHEOLOGICZNA	
		Nr obszaru AZP -	
		Nr stanowiska na obszarze AZP -	
		Nr stanowiska w miejscowości -	
		13. NUMER EWIDENCYJNY DZIAŁKI 100/30	
14. WŁASNOŚĆ PRYWATNA			
15. INFORMACJA O OCHRONIE			
Nr i data wpisu do rejestru zabytków -			
Zapis w planie zagospodarowania przestrzennego -			
Inne -			
16. STAN ZACHOWANIA CZĘŚCIOWO WYREMONTOWANY			
17. RODZAJE ZAGROZEŃ -			
18. WPISUJĄCY DANE mgr inż. Katarzyna Fornal	19. DATA WYKONANIA EWIDENCJI 10. 06. 2011r.		
21. UWAGI			


KARTA GMINNEJ EWIDENCJI ZABYTKÓW

1. OBIEKT PARK W ZESPOLE DWORSKIM		5. MIEJSCOWOŚĆ GOZDÓW	
2. OBECNA FUNKCJA UŻYTECZNOŚCI PUBLICZNEJ	3. MATERIAŁ -	4. DATOWANIE pocz. XXw.	6. GMINA WERBKOWICE
20. FOTOGRAFIA 		7. POWIAT HRUBIESZOWSKI	
		8. WOJEWÓDZTWO LUBELSKIE	
		9. KOD POCZTOWY 22-551	
		10. ADRES GOZDÓW 179 22-551 GOZDÓW	
		11. LOKALIZACJA CENTRUM ZABUDOWY WSI GOZDÓW	
		12. LOKALIZACJA ARCHEOLOGICZNA Nr obszaru AZP - Nr stanowiska na obszarze AZP - Nr stanowiska w miejscowości -	
		13. NUMER EWIDENCYJNY DZIAŁKI 100/30	
		14. WŁASNOŚĆ GMINA WERBKOWICE	
		15. INFORMACJA O OCHRONIE Nr i data wpisu do rejestru zabytków - Zapis w planie zagospodarowania przestrzennego - Inne -	
		16. STAN ZACHOWANIA BRAK CZYTELNEGO UKŁADU	
		17. RODZAJE ZAGROZEŃ -	
18. WPISUJĄCY DANE mgr inż. Katarzyna Fornal	19. DATA WYKONANIA EWIDENCJI 10. 06. 2011r.		
21. UWAGI			

KARTA GMINNEJ EWIDENCJI ZABYTKÓW

1. OBIEKT CMENTARZ PRZYKOŚCIELNY Z MOGIŁĄ ZBIOROWĄ ŻOŁNIERZY			5. MIEJSCOWOŚĆ HONIATYCZE	
2. OBECNA FUNKCJA NIECZYNNY	3. MATERIAŁ -	4. DATOWANIE · 1920r.	6. GMINA WERBKOWICE	
20. FOTOGRAFIA 			7. POWIAT HRUBIESZOWSKI	
			8. WOJEWÓDZTWO LUBELSKIE	
			9. KOD POCZTOWY 22-550	
			10. ADRES HONIATYCZE 32 22-550 WERBKOWICE	
			11. LOKALIZACJA 50M OD DROGI DO HONIATYCZEK, PRZY KOŚCIELE	
			12. LOKALIZACJA ARCHEOLOGICZNA	
			Nr obszaru AZP -	
			Nr stanowiska na obszarze AZP -	
			Nr stanowiska w miejscowości -	
			13. NUMER EWIDENCYJNY DZIAŁKI 290	
14. WŁASNOŚĆ PARAFIA RZYMSKO-KATOLICKA W HONIATYCZACH				
15. INFORMACJA O OCHRONIE				
Nr i data wpisu do rejestru zabytków -				
Zapis w planie zagospodarowania przestrzennego -				
Inne -				
16. STAN ZACHOWANIA DOBRY, CZYTELNE INSKRYPCJE				
17. RODZAJE ZAGROZEŃ -				
18. WPISUJĄCY DANE mgr inż. Katarzyna Fornal		19. DATA WYKONANIA EWIDENCJI 10. 06. 2011r.		
21. UWAGI				


KARTA GMINNEJ EWIDENCJI ZABYTKÓW

1. OBIEKT CMENTARZ RZYMSKO-KATOLICKI			5. MIEJSCOWOŚĆ HONIATYCZE	
2. OBECNA FUNKCJA CZYNNY	3. MATERIAŁ -	4. DATOWANIE ok. 1875r.	6. GMINA WERBKOWICE	
20. FOTOGRAFIA 			7. POWIAT HRUBIESZOWSKI	
			8. WOJEWÓDZTWO LUBELSKIE	
			9. KOD POCZTOWY 22-550	
			10. ADRES HONIATYCZE 22-550 WERBKOWICE	
			11. LOKALIZACJA 600m na pd. od drogi do Honiatyczek i 700m na pd-wsch od kościoła, poza zabudową	
			12. LOKALIZACJA ARCHEOLOGICZNA Nr obszaru AZP - Nr stanowiska na obszarze AZP - Nr stanowiska w miejscowości -	
			13. NUMER EWIDENCYJNY DZIAŁKI 532	
			14. WŁASNOŚĆ PÁRRAFIA RZYMSKO-KATOLICKA W HONIATYCZACH	
			15. INFORMACJA O OCHRONIE Nr i data wpisu do rejestru zabytków - Zapis w planie zagospodarowania przestrzennego - Inne -	
			16. STAN ZACHOWANIA Na cmentarzu zachował się jeden nagrobek kamienny sprzed 1945r.	
18. WPISUJĄCY DANE mgr inż. Katarzyna Fornal			19. DATA WYKONANIA EWIDENCJI 10. 06. 2011r.	
17. RODZAJE ZAGROZEŃ -				


21. UWAGI





KARTA GMINNEJ EWIDENCJI ZABYTKÓW

1. OBIEKT KURHAN (KOPIEC TATARSKI)			5. MIEJSCOWOŚĆ HONIATYCZE		
2. OBECNA FUNKCJA POLE UPRAWNE	3. MATERIAŁ -	4. DATOWANIE · 1920r.	6. GMINA WERBKOWICE		
20. FOTOGRAFIA 			7. POWIAT HRUBIESZOWSKI		
			8. WOJEWÓDZTWO LUBELSKIE		
			9. KOD POCZTOWY 22-550		
			10. ADRES HONIATYCZE 22-550 WERBKOWICE		
			11. LOKALIZACJA POZA ZABUDOWĄ MIESZKALNĄ WSI		
			12. LOKALIZACJA ARCHEOLOGICZNA Nr obszaru AZP 89-92 Nr stanowiska na obszarze AZP 10/27 Nr stanowiska w miejscowości -		
			13. NUMER EWIDENCYJNY DZIAŁKI -		
			14. WŁASNOŚĆ PRYWATNA		
			15. INFORMACJA O OCHRONIE Nr i data wpisu do rejestru zabytków - Zapis w planie zagospodarowania przestrzennego - Inne -		
			16. STAN ZACHOWANIA BRAK ŚLADÓW WYNIESIENIA TERENU, OBIEKT ZADRZEWIONY		
17. RODZAJE ZAGROŻEŃ -					
18. WPISUJĄCY DANE mgr inż. Katarzyna Fornal		19. DATA WYKONANIA EWIDENCJI 10. 06. 2011r.			
21. UWAGI					

KARTA GMINNEJ EWIDENCJI ZABYTKÓW

1. OBIEKT CMENTARZ RZYMSKOKATOLICKI (D. PRAWOSŁAWNY)			5. MIEJSCOWOŚĆ HOSTYNNE	
2. OBECNA FUNKCJA CZYNNY	3. MATERIAŁ -	4. DATOWANIE XIXw.	6. GMINA WERBKOWICE	
20. FOTOGRAFIA 			7. POWIAT HRUBIESZOWSKI	
			8. WOJEWÓDZTWO LUBELSKIE	
			9. KOD POCZTOWY 22-550	
			10. ADRES HOSTYNNE 22-550 WERBKOWICE	
			11. LOKALIZACJA 200m na pn. od drogi do Hrubieszowa, 200m na pn.-wsch. od kościoła, poza zabudową	
			12. LOKALIZACJA ARCHEOLOGICZNA Nr obszaru AZP - Nr stanowiska na obszarze AZP - Nr stanowiska w miejscowości -	
			13. NUMER EWIDENCYJNY DZIAŁKI 138; 139	
			14. WŁASNOŚĆ PARAFIA RZYMSKO-KATOLICKA W HOSTYNNEM	
15. INFORMACJA O OCHRONIE Nr i data wpisu do rejestru zabytków - Zapis w planie zagospodarowania przestrzennego - Inne -			16. STAN ZACHOWANIA BRAK STARYCH NAGROBKÓW	
18. WPISUJĄCY DANE mgr inż. Katarzyna Fornal			19. DATA WYKONANIA EWIDENCJI 10. 06. 2011r.	
21. UWAGI				


KARTA GMINNEJ EWIDENCJI ZABYTKÓW

1. OBIEKT CMENTARZ PRZYKOŚCIELNY Z DRZEWOSTANEM			5. MIEJSCOWOŚĆ HOSTYNNE	
2. OBECNA FUNKCJA NIECZYNNY	3. MATERIAŁ -	4. DATOWANIE XIXw.	6. GMINA WERBKOWICE	
20. FOTOGRAFIA 			7. POWIAT HRUBIESZOWSKI	
			8. WOJEWÓDZTWO ŁÓDZKIE	
			9. KOD POCZTOWY 22-550	
			10. ADRES HOSTYNNE 22-550 WERBKOWICE	
			11. LOKALIZACJA PRZY KOŚCIELE PARAFIALNYM W HOSTYNNEM	
			12. LOKALIZACJA ARCHEOLOGICZNA Nr obszaru AZP - Nr stanowiska na obszarze AZP - Nr stanowiska w miejscowości -	
			13. NUMER EWIDENCYJNY DZIAŁKI 148	
			14. WŁASNOŚĆ PARAFIA RZYMSKO-KATOLICKA W HOSTYNNEM	
			15. INFORMACJA O OCHRONIE Nr i data wpisu do rejestru zabytków - Zapis w planie zagospodarowania przestrzennego - Inne -	
			16. STAN ZACHOWANIA ZACHOWANE STARE NAGROBKI I DRZEWOSTAN	
17. RODZAJE ZAGROZEŃ -				
18. WPISUJĄCY DANE mgr inż. Katarzyna Fornal		19. DATA WYKONANIA EWIDENCJI 10. 06. 2011r.		

21. UWAGI




KARTA GMINNEJ EWIDENCJI ZABYTEKÓW

1. OBIEKT DOM(DAWNIEJ SKLEP)		5. MIEJSCOWOŚĆ HOSTYNNE	
2. OBECNA FUNKCJA NIECZYNNE	3. MATERIAŁ CEGŁA	4. DATOWANIE 1964r.	6. GMINA WERBKOWICE
20. FOTOGRAFIA 		7. POWIAT HRUBIESZOWSKI	8. WOJEWÓDZTWO LUBELSKIE
		9. KOD POCZTOWY 22-550	10. ADRES HOSTYNNE 22-550 WERBKOWICE
		11. LOKALIZACJA 50m na pn . od drogi do Hrubieszowa, obok kościoła parafialnego	
		12. LOKALIZACJA ARCHEOLOGICZNA	
		Nr obszaru AZP -	
		Nr stanowiska na obszarze AZP -	
		Nr stanowiska w miejscowości -	
		13. NUMER EWIDENCYJNY DZIAŁKI 224	
		14. WŁASNOŚĆ GMINA WERBKOWICE	
		15. INFORMACJA O OCHRONIE	
Nr i data wpisu do rejestru zabytków -			
Zapis w planie zagospodarowania przestrzennego -			
Inne			
16. STAN ZACHOWANIA ZNISZCZONY, NIEUŻYTKOWANY			
17. RODZAJE ZAGROZEŃ -			
18. WPISUJĄCY DANE mgr inż. Katarzyna Fornal	19. DATA WYKONANIA EWIDENCJI 10. 06. 2011r.		




21. UWAGI

KARTA GMINNEJ EWIDENCJI ZABYTEKÓW


1. OBIEKT KOŚCIÓŁ PARAFIALNY (D. CERKIEW GRECKO-KATOLICKA)			5. MIEJSCOWOŚĆ HOSTYNNE	
2. OBECNA FUNKCJA CZYNNY	3. MATERIAŁ CEGŁA	4. DATOWANIE 1778r.	6. GMINA WERBKOWICE	
20. FOTOGRAFIA 			7. POWIAT HRUBIESZOWSKI	
			8. WOJEWÓDZTWO LUBELSKIE	
			9. KOD POCZTOWY 22-550	
			10. ADRES HOSTYNNE 22-550 WERBKOWICE	
			11. LOKALIZACJA Ok. 70m na pn od drogi do Hrubieszowa, na wyniesieniu	
			12. LOKALIZACJA ARCHEOLOGICZNA Nr obszaru AZP - Nr stanowiska na obszarze AZP - Nr stanowiska w miejscowości -	
			13. NUMER EWIDENCYJNY DZIAŁKI 148	
18. WPISUJĄCY DANE mgr inż. Katarzyna Fornal			19. DATA WYKONANIA EWIDENCJI 10. 06. 2011r.	
21. UWAGI				

14. WŁASNOŚĆ
PARAFIA RZYMSKO-KATOLICKA W HOSTYNNEM15. INFORMACJA O OCHRONIE
Nr i data wpisu do rejestru zabytków -
Zapis w planie zagospodarowania przestrzennego -
Inne -16. STAN ZACHOWANIA
DOBRY17. RODZAJE ZAGROZEŃ
-


KARTA GMINNEJ EWIDENCJI ZABYTKÓW

1. OBIEKT MŁYN MOTOROWY			5. MIEJSCOWOŚĆ HOSTYNNE	
2. OBECNA FUNKCJA NIECZYNNY	3. MATERIAŁ DREWNO	4. DATOWANIE 1929r.	6. GMINA WERBKOWICE	
20. FOTOGRAFIA   			7. POWIAT HRUBIESZOWSKI	
			8. WOJEWÓDZTWO LUBELSKIE	
			9. KOD POCZTOWY 22-550	
			10. ADRES HOSTYNNE 22-550 WERBKOWICE	
			11. LOKALIZACJA PRZY SKRZYŻOWANIU DRÓG ZAMOŚĆ -HRUBIESZÓW Z DROGĄ NA PERESOŁOWICE	
			12. LOKALIZACJA ARCHEOLOGICZNA Nr obszaru AZP - Nr stanowiska na obszarze AZP - Nr stanowiska w miejscowości -	
			13. NUMER EWIDENCYJNY DZIAŁKI 448	
			14. WŁASNOŚĆ STANISŁAW KROPORNICKI, ZAM. W ZAMOŚCIU	
			15. INFORMACJA O OCHRONIE Nr i data wpisu do rejestru zabytków - Zapis w planie zagospodarowania przestrzennego - Inne -	
			16. STAN ZACHOWANIA ZNISZCZONY, NIEUŻYTKOWANY	
17. RODZAJE ZAGROZEŃ -				
18. WPISUJĄCY DANE mgr inż. Katarzyna Fornal	19. DATA WYKONANIA EWIDENCJI 10. 06. 2011r.			
21. UWAGI				


KARTA GMINNEJ EWIDENCJI ZABYTKÓW

1. OBIEKT POMNIK POLEGŁYCH W 1920 ROKU			5. MIEJSCOWOŚĆ HOSTYNNIE	
2. OBECNA FUNKCJA -	3. MATERIAŁ KAMIEŃ	4. DATOWANIE II poł. XXw.	6. GMINA WERBKOWICE	
20. FOTOGRAFIA 			7. POWIAT HRUBIESZOWSKI	
			8. WOJEWÓDZTWO LUBELSKIE	
			9. KOD POCZTOWY 22-550	
			10. ADRES HOSTYNNIE 22-550 WERBKOWICE	
			11. LOKALIZACJA PRZY DRODZE ZAMOŚĆ-HRUBIESZÓW, OBOK SZKOŁY	
			12. LOKALIZACJA ARCHEOLOGICZNA Nr obszaru AZP - Nr stanowiska na obszarze AZP - Nr stanowiska w miejscowości -	
			13. NUMER EWIDENCYJNY DZIAŁKI 70	
			14. WŁASNOŚĆ GMINA WERBKOWICE	
			15. INFORMACJA O OCHRONIE Nr i data wpisu do rejestru zabytków - Zapis w planie zagospodarowania przestrzennego - Inne -	
			16. STAN ZACHOWANIA DOBRY	
			17. RODZAJE ZAGROZEŃ -	
18. WPISUJĄCY DANE mgr inż. Katarzyna Fornal		19. DATA WYKONANIA EWIDENCJI 10. 06. 2011r.		
21. UWAGI				

KARTA GMINNEJ EWIDENCJI ZABYTKÓW

1. OBIEKT KAPLICZKA MATKI BOSKIEJ			5. MIEJSCOWOŚĆ KONOPNE	
2. OBECNA FUNKCJA SAKRALNA	3. MATERIAŁ CEGŁA	4. DATOWANIE przed 1939r.	6. GMINA WERBKOWICE	
20. FOTOGRAFIA 			7. POWIAT HRUBIESZOWSKI	
			8. WOJEWÓDZTWO LUBELSKIE	
			9. KOD POCZTOWY 22-550	
			10. ADRES KONOPNE 22-550 WERBKOWICE	
			11. LOKALIZACJA PRZY SKRZYŻOWANIU DRÓG NA WERBKOWICE I KOTORÓW	
			12. LOKALIZACJA ARCHEOLOGICZNA Nr obszaru AZP - Nr stanowiska na obszarze AZP - Nr stanowiska w miejscowości -	
			13. NUMER EWIDENCYJNY DZIAŁKI 59	
			14. WŁASNOŚĆ SKARB PAŃSTWA	
			15. INFORMACJA O OCHRONIE Nr i data wpisu do rejestru zabytków - Zapis w planie zagospodarowania przestrzennego - Inne -	
			16. STAN ZACHOWANIA DOBRY	
17. RODZAJE ZAGROZEŃ -				
18. WPISUJĄCY DANE mgr inż. Katarzyna Fornal		19. DATA WYKONANIA EWIDENCJI 10. 06. 2011r.		
21. UWAGI				

KARTA GMINNEJ EWIDENCJI ZABYTKÓW

Kapliczka nad źródłem Matki Boskiej Kryneckiej w Kotorowie			5. MIEJSCOWOŚĆ KOTORÓW	
2. OBECNA FUNKCJA SAKRALNA	3. MATERIAŁ DREWNIANA	4. DATOWANIE 1863	6. GMINA WERBKOWICE	
			7. POWIAT HRUBIESZOWSKI	
			8. WOJEWÓDZTWO LUBELSKIE	
			9. KOD POCZTOWY 22-550	
			10. ADRES KOTORÓW	
			11. LOKALIZACJA las – działka parafialna ozn. Nr 549 grunty wsi Hostynne	
			Nr obszaru AZP Nr stanowiska na obszarze AZP Nr stanowiska w miejscowości	- - 59
			14. WŁASNOŚĆ Parafia	
15. INFORMACJA O OCHRONIE Nr i data wpisu do rejestru zabytków Zapis w planie zagospodarowania przestrzennego Inne	- - -			
16. STAN ZACHOWANIA DOBRY				
17. RODZAJE ZAGROŻEŃ -				
18. WPISUJĄCY DANE Beata Stempień-Weremczuk	19. DATA WYKONANIA EWIDENCJI 2015			


21. UWAGI




KARTA GMINNEJ EWIDENCJI ZABYTKÓW

1. OBIEKT CMENTARZ GRZEBALNY Z DRZEWOSTANEM			5. MIEJSCOWOŚĆ MALICE	
2. OBECNA FUNKCJA CZYNNY	3. MATERIAŁ -	4. DATOWANIE XIXw.	6. GMINA WERBKOWICE	
20. FOTOGRAFIA   			7. POWIAT HRUBIESZOWSKI	
			8. WOJEWÓDZTWO LUBELSKIE	
			9. KOD POCZTOWY 22-550	
			10. ADRES MALICE 22-550 WERBKOWICE	
			11. LOKALIZACJA 100m na wsch. od kaplicy i 170m od drogi do Werbkowic, poza zabudową	
			12. LOKALIZACJA ARCHEOLOGICZNA Nr obszaru AZP - Nr stanowiska na obszarze AZP - Nr stanowiska w miejscowości -	
			13. NUMER EWIDENCYJNY DZIAŁKI 462	
14. WŁASNOŚĆ PARAFIA TURKOWICE			15. INFORMACJA O OCHRONIE Nr i data wpisu do rejestru zabytków - Zapis w planie zagospodarowania przestrzennego - Inne -	
16. STAN ZACHOWANIA ZACHOWANE OK. 10 NAGROBKÓW SPRZED 1945r.			17. RODZAJE ZAGROŻEŃ -	
18. WPISUJĄCY DANE mgr inż. Katarzyna Fornal		19. DATA WYKONANIA EWIDENCJI 10. 06. 2011r.		
21. UWAGI				


KARTA GMINNEJ EWIDENCJI ZABYTKÓW

1. OBIEKT CMENTARZ RUSKI (OBECNIE KOŚCIELNY)		5. MIEJSCOWOŚĆ MALICE	
2. OBECNA FUNKCJA NIECZYNNY	3. MATERIAŁ -	4. DATOWANIE ok. 1875r.	6. GMINA WERBKOWICE
20. FOTOGRAFIA 		7. POWIAT HRUBIESZOWSKI	
		8. WOJEWÓDZTWO LUBELSKIE	
		9. KOD POCZTOWY 22-550	
		10. ADRES MALICE 22-550 WERBKOWICE	
		11. LOKALIZACJA 100m na wsch. od kaplicy i 170m od drogi do Werbkowic, poza zabudowę	
		12. LOKALIZACJA ARCHEOLOGICZNA Nr obszaru AZP - Nr stanowiska na obszarze AZP - Nr stanowiska w miejscowości -	
		13. NUMER EWIDENCYJNY DZIAŁKI 462	
		14. WŁASNOŚĆ PARAFIA RZYMSKO-KATOLICKA W TURKOWICACH	
		15. INFORMACJA O OCHRONIE Nr i data wpisu do rejestru zabytków - Zapis w planie zagospodarowania przestrzennego - Inne -	
		16. STAN ZACHOWANIA ZACHOWANE KAMIENNE NAGROBKI SPRZED 1945r.	
17. RODZAJE ZAGROZEŃ -			
18. WPISUJĄCY DANE mgr inż. Katarzyna Fornal	19. DATA WYKONANIA EWIDENCJI 10. 06. 2011r.		
21. UWAGI			

KARTA GMINNEJ EWIDENCJI ZABYTKÓW


1. OBIEKT FIGURA KAMIENNA Z KRZYŻEM		5. MIEJSCOWOŚĆ MALICE	
2. OBECNA FUNKCJA SAKRALNA	3. MATERIAŁ KAMIEŃ, ŻELIWO	4. DATOWANIE XIXw.	6. GMINA WERBKOWICE
20. FOTOGRAFIA 		7. POWIAT HRUBIESZOWSKI	
		8. WOJEWÓDZTWO LUBELSKIE	
		9. KOD POCZTOWY 22-550	
		10. ADRES MALICE 22-550 WERBKOWICE	
		11. LOKALIZACJA PRZY DRODZE ŁACZĄCEJ WERBKOWICE Z WRONOWICAMI	
		12. LOKALIZACJA ARCHEOLOGICZNA Nr obszaru AZP - Nr stanowiska na obszarze AZP - Nr stanowiska w miejscowości -	
		13. NUMER EWIDENCYJNY DZIAŁKI - 43	
		14. WŁASNOŚĆ SKARB PAŃSTWA PZD W HRUBIESZOWIE	
		15. INFORMACJA O OCHRONIE Nr i data wpisu do rejestru zabytków - Zapis w planie zagospodarowania przestrzennego - Inne -	
		16. STAN ZACHOWANIA DOBRY	
18. WPISUJĄCY DANE mgr inż. Katarzyna Fornal		19. DATA WYKONANIA EWIDENCJI 10. 06. 2011r.	
21. UWAGI			

KARTA GMINNEJ EWIDENCJI ZABYTKÓW

1. OBIEKT KAPLICA GROBOWA LUBOWIECKICH (OB. KOŚCIÓŁ FIL. P.W. ŚWIĘTEGO KRZYŻA)			5. MIEJSCOWOŚĆ MALICE	
2. OBECNA FUNKCJA CZYNNY	3. MATERIAŁ CEGLA	4. DATOWANIE 1841r.	6. GMINA WERBKOWICE	
20. FOTOGRAFIA 			7. POWIAT HRUBIESZOWSKI	
			8. WOJEWÓDZTWO LUBELSKIE	
			9. KOD POCZTOWY 22-550	
			10. ADRES MALICE 22-550 WERBKOWICE	
			11. LOKALIZACJA Ok. 50m od drogi łączącej Werbkowice z Wronowicami	
			12. LOKALIZACJA ARCHEOLOGICZNA Nr obszaru AZP - Nr stanowiska na obszarze AZP - Nr stanowiska w miejscowości -	
			13. NUMER EWIDENCYJNY DZIAŁKI 99	
			14. WŁASNOŚĆ PARAFIA RZYMSKO-KATOLICKA TURKOWICE	
			15. INFORMACJA O OCHRONIE Nr i data wpisu do rejestru zabytków A/548 z 9.05.1957r. i 24.12.1971r.	
			Zapis w planie zagospodarowania przestrzennego -	
18. WPISUJĄCY DANE mgr inż. Katarzyna Fornal			19. DATA WYKONANIA EWIDENCJI 10. 06. 2011r.	
21. UWAGI				



KARTA GMINNEJ EWIDENCJI ZABYTEKÓW

1. OBIEKT KAPLICZKA ŚW. JANA NEPOMUCENA			5. MIEJSCOWOŚĆ MALICE	
2. OBECNA FUNKCJA SAKRALNA	3. MATERIAŁ DREWNO	4. DATOWANIE I POŁ. XIXw.	6. GMINA WERBKOWICE	
20. FOTOGRAFIA 			7. POWIAT HRUBIESZOWSKI	
			8. WOJEWÓDZTWO LUBELSKIE	
			9. KOD POCZTOWY 22-550	
			10. ADRES MALICE 22-550 WERBKOWICE	
			11. LOKALIZACJA PRZY DRODZE Z MALIC W KIERUNKU WRONOWIC	
			12. LOKALIZACJA ARCHEOLOGICZNA Nr obszaru AZP - Nr stanowiska na obszarze AZP - Nr stanowiska w miejscowości -	
			13. NUMER EWIDENCYJNY DZIAŁKI 1; 259	
			14. WŁASNOŚĆ ZBIGNIEW KLIKOCCI	
			15. INFORMACJA O OCHRONIE Nr i data wpisu do rejestru zabytków - Zapis w planie zagospodarowania przestrzennego - Inne -	
			16. STAN ZACHOWANIA DOBRY	
17. RODZAJE ZAGROZEŃ -				
18. WPISUJĄCY DANE mgr inż. Katarzyna Fornal		19. DATA WYKONANIA EWIDENCJI 10. 06. 2011r.		


21. UWAGI



KARTA GMINNEJ EWIDENCJI ZABYTKÓW

1. OBIEKT MŁYN		5. MIEJSCOWOŚĆ MALICE	
2. OBECNA FUNKCJA NIECZYNNY	3. MATERIAŁ DREWNO	4. DATOWANIE I poł. XXw.	6. GMINA WERBKOWICE
20. FOTOGRAFIA 		7. POWIAT HRUBIESZOWSKI	
		8. WOJEWÓDZTWO LUBELSKIE	
		9. KOD POCZTOWY 22-550	
		10. ADRES MALICE 22-550 WERBKOWICE	
		11. LOKALIZACJA PRZY DRODZE DO WERBKOWIC, W CENTRUM ZABUDOWY WSI MALICE	
		12. LOKALIZACJA ARCHEOLOGICZNA Nr obszaru AZP - Nr stanowiska na obszarze AZP - Nr stanowiska w miejscowości -	
		13. NUMER EWIDENCYJNY DZIAŁKI 29	
14. WŁASNOŚĆ PRYWATNA			
15. INFORMACJA O OCHRONIE Nr i data wpisu do rejestru zabytków - Zapis w planie zagospodarowania przestrzennego - Inne -			
16. STAN ZACHOWANIA ZNISZCZONY, NIEUŻYTKOWANY			
17. RODZAJE ZAGROŻEŃ -			
18. WPISUJĄCY DANE mgr inż. Katarzyna Fornal	19. DATA WYKONANIA EWIDENCJI 10. 06. 2011r.		
21. UWAGI			


KARTA GMINNEJ EWIDENCJI ZABYTKÓW

1. OBIEKT SZKOŁA		5. MIEJSCOWOŚĆ MALICE	
2. OBECNA FUNKCJA SZKOŁA PODSTAWOWA	3. MATERIAŁ DREWNO, CEGŁA	4. DATOWANIE I poł. XXw.	6. GMINA WERBKOWICE
20. FOTOGRAFIA 		7. POWIAT HRUBIESZOWSKI	
		8. WOJEWÓDZTWO LUBELSKIE	
		9. KOD POCZTOWY 22-550	
		10. ADRES MALICE 37 22-550 WERBKOWICE	
		11. LOKALIZACJA PRZY DRODZE DO WERBKOWIC, W CENTRUM ZABUDOWY WSI	
		12. LOKALIZACJA ARCHEOLOGICZNA	
		Nr obszaru AZP	-
		Nr stanowiska na obszarze AZP	-
		Nr stanowiska w miejscowości	-
		13. NUMER EWIDENCYJNY DZIAŁKI	42
14. WŁASNOŚĆ	GMINA WERBKOWICE		
15. INFORMACJA O OCHRONIE			
Nr i data wpisu do rejestru zabytków	-		
Zapis w planie zagospodarowania przestrzennego	-		
Inne			
16. STAN ZACHOWANIA ZATARTA PIERWOTNA FORMA OBIEKTU			
17. RODZAJE ZAGROZEŃ	-		
18. WPISUJĄCY DANE mgr inż. Katarzyna Fornal	19. DATA WYKONANIA EWIDENCJI 10. 06. 2011r.		
21. UWAGI			


KARTA GMINNEJ EWIDENCJI ZABYTKÓW

1. OBIEKT CMENTARZ GRECKO-KATOLICKI (D. PRZYCERKIEWNY)			5. MIEJSCOWOŚĆ PERESOŁOWICE	
2. OBECNA FUNKCJA NIECZYNNY	3. MATERIAŁ -	4. DATOWANIE XIXw.	6. GMINA WERBKOWICE	
20. FOTOGRAFIA 			7. POWIAT HRUBIESZOWSKI	
			8. WOJEWÓDZTWO LUBELSKIE	
			9. KOD POCZTOWY 22-550	
			10. ADRES PERESOŁOWICE 22-550 WERBKOWICE	
			11. LOKALIZACJA MIĘDZY ZABUDOWĄ, PRZY DRODZE GRUNTOWEJ DO ZABORZEC ORAZ DRODZE PRZEZ WIEŚ	
			12. LOKALIZACJA ARCHEOLOGICZNA Nr obszaru AZP - Nr stanowiska na obszarze AZP - Nr stanowiska w miejscowości -	
			13. NUMER EWIDENCYJNY DZIAŁKI 27	
			14. WŁASNOŚĆ DIECEZIA PRAWOSŁAWNA LUBELSKO-CHEŁMSKA	
			15. INFORMACJA O OCHRONIE Nr i data wpisu do rejestru zabytków - Zapis w planie zagospodarowania przestrzennego - Inne -	
			16. STAN ZACHOWANIA ZACHOWANA CZĘŚĆ NAGROBKÓW KAMIENNYCH	
			17. RODZAJE ZAGROZEŃ -	
18. WPISUJĄCY DANE mgr inż. Katarzyna Fornal		19. DATA WYKONANIA EWIDENCJI 10. 06. 2011r.		
21. UWAGI				

KARTA GMINNEJ EWIDENCJI ZABYTKÓW

1. OBIEKT PARK DWORSKI			5. MIEJSCOWOŚĆ PERESOŁOWICE	
2. OBECNA FUNKCJA ZIELEŃ PRZYDOMOWA	3. MATERIAŁ -	4. DATOWANIE XVIII/XIXw.	6. GMINA WERBKOWICE	
20. FOTOGRAFIA 			7. POWIAT HRUBIESZOWSKI	
			8. WOJEWÓDZTWO LUBELSKIE	
			9. KOD POCZTOWY 22-550	
			10. ADRES PERESOŁOWICE 31 22-550 WERBKOWICE	
			11. LOKALIZACJA OK. 500M OD CENTRUM ZABUDOWY WSI, W KIERUNKU WILKOWA	
			12. LOKALIZACJA ARCHEOLOGICZNA	
			Nr obszaru AZP -	
			Nr stanowiska na obszarze AZP -	
			Nr stanowiska w miejscowości -	
			13. NUMER EWIDENCYJNY DZIAŁKI 253	
14. WŁASNOŚĆ HENRYK NAWROCKI				
15. INFORMACJA O OCHRONIE				
Nr i data wpisu do rejestru zabytków -				
Zapis w planie zagospodarowania przestrzennego -				
Inne -				
16. STAN ZACHOWANIA FRAGMENTARYCZNY, POJEDYNCZY STARODRZEW				
17. RODZAJE ZAGROZEŃ -				
18. WPISUJĄCY DANE mgr inż. Katarzyna Fornal	19. DATA WYKONANIA EWIDENCJI 10. 06. 2011r.			
21. UWAGI				


KARTA GMINNEJ EWIDENCJI ZABYTKÓW

1. OBIEKT CMENTARZ WOJENNY		5. MIEJSCOWOŚĆ PODHORCE	
2. OBECNA FUNKCJA NIECZYNNY	3. MATERIAŁ KAMIEŃ	4. DATOWANIE 1915r.	6. GMINA WERBKOWICE
20. FOTOGRAFIA 		7. POWIAT HRUBIESZOWSKI	
		8. WOJEWÓDZTWO LUBELSKIE	
		9. KOD POCZTOWY 22-550	
		10. ADRES PODHORCE 22-550 WERBKOWICE	
		11. LOKALIZACJA 700m na pn. od wsi, poza zabudową, przy drodze z Gozdowa i Brodnicy, na wyniesieniu terenowym	
		12. LOKALIZACJA ARCHEOLOGICZNA	
		Nr obszaru AZP - Nr stanowiska na obszarze AZP - Nr stanowiska w miejscowości -	
13. NUMER EWIDENCYJNY DZIAŁKI 318/2			
14. WŁASNOŚĆ SKARB PAŃSTWA			
15. INFORMACJA O OCHRONIE			
Nr i data wpisu do rejestru zabytków Zapis w planie zagospodarowania przestrzennego Inne	A/409 z 1987r. - -		
16. STAN ZACHOWANIA Zachowane mogiły ziemne z tablicami, cmentarz poddany renowacji w 1993r.			
17. RODZAJE ZAGROŻEŃ			
18. WPISUJĄCY DANE mgr inż. Katarzyna Fornal	19. DATA WYKONANIA EWIDENCJI 10. 06. 2011r.		


21. UWAGI



KARTA GMINNEJ EWIDENCJI ZABYTKÓW

1. OBIEKT DZWONNICA PRZYCERKIEWNA		5. MIEJSCOWOŚĆ PODHORCE	
2. OBECNA FUNKCJA CZYNNA	3. MATERIAŁ DREWNO	4. DATOWANIE 2 poł. XVIIIw.	6. GMINA WERBKOWICE
20. FOTOGRAFIA 		7. POWIAT HRUBIESZOWSKI	8. WOJEWÓDZTWO LUBELSKIE
		9. KOD POCZTOWY 22-550	10. ADRES PODHORCE 1 22-550 WERBKOWICE
		11. LOKALIZACJA Na wsch. krańcu wsi, 500m na pn.-wsch. od cmentarza prawosławnego, przy kościele.	
		12. LOKALIZACJA ARCHEOLOGICZNA Nr obszaru AZP - Nr stanowiska na obszarze AZP - Nr stanowiska w miejscowości -	
		13. NUMER EWIDENCYJNY DZIAŁKI 332	
		14. WŁASNOŚĆ PARAFIA RZYMSKO-KATOLICKA W GOZDOWIE	
		15. INFORMACJA O OCHRONIE Nr i data wpisu do rejestru zabytków - Zapis w planie zagospodarowania przestrzennego - Inne -	
16. STAN ZACHOWANIA DOBRY			
17. RODZAJE ZAGROZEŃ -			
18. WPISUJĄCY DANE mgr inż. Katarzyna Fornal	19. DATA WYKONANIA EWIDENCJI 10. 06. 2011r.		
21. UWAGI			

KARTA GMINNEJ EWIDENCJI ZABYTKÓW

1. OBIEKT BUDYNEK GOSPODARCZY (D.GORZELNIA)		5. MIEJSCOWOŚĆ PODHORCE	
2. OBECNA FUNKCJA NIECZYNNY	3. MATERIAŁ CEGŁA	4. DATOWANIE XIXw.	6. GMINA WERBKOWICE
20. FOTOGRAFIA 		7. POWIAT HRUBIESZOWSKI	
		8. WOJEWÓDZTWO LUBELSKIE	
		9. KOD POCZTOWY 22-550	
		10. ADRES PODHORCE 22-550 WERBKOWICE	
		11. LOKALIZACJA PRZY SKRZYŻOWANIU DRÓG Z PODHORZEC DO LEOPOLDOWA I GOZDOWA	
		12. LOKALIZACJA ARCHEOLOGICZNA Nr obszaru AZP - Nr stanowiska na obszarze AZP - Nr stanowiska w miejscowości -	
		13. NUMER EWIDENCYJNY DZIAŁKI 647/1	
		14. WŁASNOŚĆ PRYWATNA	
		15. INFORMACJA O OCHRONIE Nr i data wpisu do rejestru zabytków - Zapis w planie zagospodarowania przestrzennego - Inne -	
		16. STAN ZACHOWANIA ZNISZCZONY, NIEUŻYTKOWANY	
17. RODZAJE ZAGROZEŃ -			
18. WPISUJĄCY DANE mgr inż. Katarzyna Fornal	19. DATA WYKONANIA EWIDENCJI 10. 06. 2011r.		
21. UWAGI			

GEZ

KARTA ADRESOWA ZABYTKU

3. Miejscowość

PODHORCE

1. Nazwa

KOŚCIÓŁ FIL. P.W. ŚW. STANISŁAWA BPA

2. Czas powstania

1953 r.

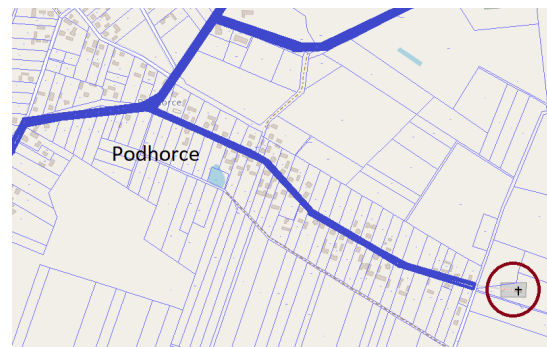
7. Fotografia z opisem wskazującym orientację w do sąsiednich terenów lub stron świata albo mapa z zaznaczonym stanowiskiem archeologicznym



widok od str. południowej



widok od zachodu



na wsch. krańcu wsi, 500m na pn.-wsch. od cmentarza prawosławnego przy kościele.



widok od północy

4. Adres

PODHORCE 1, 22-550 WERBKOWICE
NUMER EWIDENCYJNY DZIAŁKI 332

5. Przynależność administracyjna

województwo

LUBELSKIE

powiat

HRUBIESZOWSKI

gmina

WERBKOWICE

6. Formy ochrony

- prowadzenie prac remontowych , konserwatorskich
- zabezpieczenie i utrzymanie zabytku oraz jego otoczenia w jak najlepszym stanie
- korzystanie z zabytku w sposób zapewniający trwałe zachowanie jego wartości
- kontrola stanu zachowania

8. Historia, opis i wartości

W 1624 założony został w Podhorcach unicki klasztor bazyliński, uposażony w 1641 r. który z czasem upadł. W miejsce pierwotnej cerkwi klasztornej właściciel wsi zbudował w 1749 r. nowa cerkiew, która przetrwała do naszych czasów i była rekoncyliowana w 1945 r. stając się kościołem filialnym, który spalił się od pioruna w 1951 r. W roku 1953 mieszkańcy zbudowali obecny kościół w miejscu spalonej cerkwi.

1. Kościół usytuowany jest na końcu wsi, orientowany. Posadowiony jest na podmurowaniu, drewniany, konstrukcji wieńcowej, obustronnie oszalowany, ściany wzmocnione lisciami.

2. Nawa i prezbiterium przykryte stropami o przekroju trapezu, na jednym poziomie. Kruchta przykryta stropem płaskim. Brak belki tęczowej.

3. Na zewnątrz kościół skromny w wyglądzie, szalowany pionowo deskami. Zręby zakrystii na wysokości zrębu nawy, co robi wrażenie założenia kościoła na rzucie krzyża łacińskiego.

4. Dach nad kruchta , nawą i zakrystiami dwuspadowy, nad prezbiterium wielopłaciowy. Wszystkie dachy kryte blachą. Nad dachu brak wieżyczki.

5. Nawa założona jest na rzucie prostokąta. prezbiterium zamknięte jest trójbocznie. Po obu jego stronach występują zakrystie. W przedniej części nawy chór muzyczny wsparty na dwóch słupach.

9. Stan zachowania i postulaty dotyczące konserwacji

Obiekt w dobrym stanie. Remontu wymaga dach na świątyni, wymiana dachu i wzmocnienie konstrukcji planowane na rok 2023.


10. Wykonanie karty (autor, data i podpis)

Beata Stempień-Weremczuk 13.10.2022 r.


11. Zatwierdzenie karty (podpis wojewódzkiego konserwatora zabytków)*

*dotyczy zabytków niewpisanych do rejestru zabytków i niewłączonych do wojewódzkiej ewidencji zabytków


KARTA GMINNEJ EWIDENCJI ZABYTKÓW

1. OBIEKT KRZYŻ KAMIENNY			5. MIEJSCOWOŚĆ PODHORCE	
2. OBECNA FUNKCJA SAKRALNA	3. MATERIAŁ KAMIEŃ	4. DATOWANIE 1869r.	6. GMINA WERBKOWICE	
20. FOTOGRAFIA 			7. POWIAT HRUBIESZOWSKI	
			8. WOJEWÓDZTWO LUBELSKIE	
			9. KOD POCZTOWY 22-550	
			10. ADRES PODHORCE 22-550 WERBKOWICE	
			11. LOKALIZACJA PRZY SKRZYŻOWANIU DRÓG Z WILKOWA DO LEOPOLDOWA	
			12. LOKALIZACJA ARCHEOLOGICZNA Nr obszaru AZP - Nr stanowiska na obszarze AZP - Nr stanowiska w miejscowości -	
			13. NUMER EWIDENCYJNY DZIAŁKI 888	
			14. WŁASNOŚĆ	
			15. INFORMACJA O OCHRONIE Nr i data wpisu do rejestru zabytków - Zapis w planie zagospodarowania przestrzennego - Inne -	
			16. STAN ZACHOWANIA DOBRY	
			17. RODZAJE ZAGROZEŃ -	
18. WPISUJĄCY DANE mgr inż. Katarzyna Fornal		19. DATA WYKONANIA EWIDENCJI 10. 06. 2011r.		
21. UWAGI				


KARTA GMINNEJ EWIDENCJI ZABYTKÓW

1. OBIEKT CMENTARZ PRAWOSŁAWNY			5. MIEJSCOWOŚĆ PODHORCE	
2. OBECNA FUNKCJA NIECZYNNY	3. MATERIAŁ -	4. DATOWANIE po 1875r.	6. GMINA WERBKOWICE	
20. FOTOGRAFIA 			7. POWIAT HRUBIESZOWSKI	
			8. WOJEWÓDZTWO LUBELSKIE	
			9. KOD POCZTOWY 22-550	
			10. ADRES PODHORCE 22-550 WERBKOWICE	
			11. LOKALIZACJA 1km NA POŁUDNIE OD KOŚCIOŁA, POZA ZABUDOWĄ	
			12. LOKALIZACJA ARCHEOLOGICZNA Nr obszaru AZP - Nr stanowiska na obszarze AZP - Nr stanowiska w miejscowości -	
			13. NUMER EWIDENCYJNY DZIAŁKI -	
			14. WŁASNOŚĆ DIECEZJA PRAWOSŁAWNA LUBELSKO-CHEŁMSKA	
			15. INFORMACJA O OCHRONIE Nr i data wpisu do rejestru zabytków - Zapis w planie zagospodarowania przestrzennego - Inne -	
			16. STAN ZACHOWANIA ZADARNIONY I POROSNIĘTY PRZEZ SAMOSIEWY ZNISZCZONE NAGROBKI,	
18. WPISUJĄCY DANE mgr inż. Katarzyna Fornal			17. RODZAJE ZAGROZEŃ -	
19. DATA WYKONANIA EWIDENCJI 10. 06. 2011r.				
21. UWAGI				

KARTA GMINNEJ EWIDENCJI ZABYTKÓW

1. OBIEKT CMENTARZ PRZYKOŚCIELNY PRZY KOŚCIELE P.W. KRZYŻA ŚWIĘTEGO		5. MIEJSCOWOŚĆ PODHORCE			
2. OBECNA FUNKCJA NIECZYNNY	3. MATERIAŁ -	4. DATOWANIE pot. XVIIw.	6. GMINA WERBKOWICE		
20. FOTOGRAFIA 		7. POWIAT HRUBIESZOWSKI	8. WOJEWÓDZTWO LUBELSKIE		
		9. KOD POCZTOWY 22-550	10. ADRES PODHORCE 1 22-550 WERBKOWICE		
		11. LOKALIZACJA PRZY KOŚCIELE P.W. KRZYŻA ŚWIĘTEGO		12. LOKALIZACJA ARCHEOLOGICZNA Nr obszaru AZP - Nr stanowiska na obszarze AZP - Nr stanowiska w miejscowości -	
		13. NUMER EWIDENCYJNY DZIAŁKI 332		14. WŁASNOŚĆ PARAFIA RZYMSKO-KATOLICKA W GOZDOWIE	
		15. INFORMACJA O OCHRONIE Nr i data wpisu do rejestru zabytków - Zapis w planie zagospodarowania przestrzennego - Inne -		16. STAN ZACHOWANIA ZACHOWANY JEDEN KAMIENNY POSTUMENT Z ŻELIWNYM KRZYŻEM	
		17. RODZAJE ZAGROZEŃ -			
		18. WPISUJĄCY DANE mgr inż. Katarzyna Fornal	19. DATA WYKONANIA EWIDENCJI 10. 06. 2011r.		
		21. UWAGI			

KARTA GMINNEJ EWIDENCJI ZABYTKÓW

1. OBIEKT CMENTARZ GRZEBALNY			5. MIEJSCOWOŚĆ SAHRYŃ	
2. OBECNA FUNKCJA CZYNNY	3. MATERIAŁ -	4. DATOWANIE 1955r.	6. GMINA WERBKOWICE	
20. FOTOGRAFIA 			7. POWIAT HRUBIESZOWSKI	
			8. WOJEWÓDZTWO LUBELSKIE	
			9. KOD POCZTOWY 22-546	
			10. ADRES SAHRYŃ 22-546 TURKOWICE	
			11. LOKALIZACJA 900m na pd. od kościoła(d.cerkwi), poza zabudową	
			12. LOKALIZACJA ARCHEOLOGICZNA Nr obszaru AZP - Nr stanowiska na obszarze AZP - Nr stanowiska w miejscowości -	
			13. NUMER EWIDENCYJNY DZIAŁKI 182	
			14. WŁASNOŚĆ PARAFIA RZYMSKO-KATOLICKA W SAHRYNIU	
			15. INFORMACJA O OCHRONIE Nr i data wpisu do rejestru zabytków - Zapis w planie zagospodarowania przestrzennego - Inne -	
			16. STAN ZACHOWANIA PRZEWAŻAJĄ NAGROBKI LASTRIKOWE I METALOWE KRZYŻE	
17. RODZAJE ZAGROZEŃ -				
18. WPISUJĄCY DANE mgr inż. Katarzyna Fornal		19. DATA WYKONANIA EWIDENCJI 10. 06. 2011r.		


21. UWAGI




KARTA GMINNEJ EWIDENCJI ZABYTKÓW

1. OBIEKT CMENTARZ PRAWOSŁAWNY			5. MIEJSCOWOŚĆ SAHRYŃ	
2. OBECNA FUNKCJA NIECZYNNY	3. MATERIAŁ -	4. DATOWANIE XIXw.	6. GMINA WERBKOWICE	
20. FOTOGRAFIA 			7. POWIAT HRUBIESZOWSKI	
			8. WOJEWÓDZTWO LUBELSKIE	
			9. KOD POCZTOWY 22-546	
			10. ADRES SAHRYŃ 22-546 TURKOWICE	
			11. LOKALIZACJA W PRZYSIÓŁKU MAJDANEK, NA PD. KRAŃCU WSI, 250M NA WSCHÓD OD KOŚCIOŁA	
			12. LOKALIZACJA ARCHEOLOGICZNA Nr obszaru AZP - Nr stanowiska na obszarze AZP - Nr stanowiska w miejscowości -	
			13. NUMER EWIDENCYJNY DZIAŁKI 249	
			14. WŁASNOŚĆ PARAFIA RZYMSKO-KATOLICKA W SAHRYNIU	
			15. INFORMACJA O OCHRONIE Nr i data wpisu do rejestru zabytków - Zapis w planie zagospodarowania przestrzennego - Inne -	
			16. STAN ZACHOWANIA ZACHOWANE KAMIENNE NAGROBKI I MOGIŁY ZIEMNE SPRZED 1945r.	
18. WPISUJĄCY DANE mgr inż. Katarzyna Fornal			19. DATA WYKONANIA EWIDENCJI 10. 06. 2011r.	
21. UWAGI				


KARTA GMINNEJ EWIDENCJI ZABYTKÓW

1. OBIEKT KOŚCIÓŁ PARAFIALNY P.W. ŚW. CYRYLA I METODEGO (D. CERKIEW PRAWOSŁAWNA)			5. MIEJSCOWOŚĆ SAHRYŃ	
2. OBECNA FUNKCJA CZYNNY	3. MATERIAŁ CEGLA	4. DATOWANIE 1873r.	6. GMINA WERBKOWICE	
20. FOTOGRAFIA 			7. POWIAT HRUBIESZOWSKI	
			8. WOJEWÓDZTWO LUBELSKIE	
			9. KOD POCZTOWY 22-546	
			10. ADRES SAHRYŃ 61 22-546 TURKOWICE	
			11. LOKALIZACJA W CENTRUM ZABUDOWY WSI	
			12. LOKALIZACJA ARCHEOLOGICZNA Nr obszaru AZP - Nr stanowiska na obszarze AZP - Nr stanowiska w miejscowości -	
			13. NUMER EWIDENCYJNY DZIAŁKI 243	
			14. WŁASNOŚĆ PARAFIA RZYMSKO-KATOLICKA W SAHRYNIU	
			15. INFORMACJA O OCHRONIE Nr i data wpisu do rejestru zabytków - Zapis w planie zagospodarowania przestrzennego - Inne -	
			16. STAN ZACHOWANIA DOBRY, PO RENOWACJI	
			17. RODZAJE ZAGROZEŃ -	
18. WPISUJĄCY DANE mgr inż. Katarzyna Fornal		19. DATA WYKONANIA EWIDENCJI 10. 06. 2011r.		
21. UWAGI				


KARTA GMINNEJ EWIDENCJI ZABYTKÓW

1. OBIEKT DWÓR			5. MIEJSCOWOŚĆ TEREBINIEC	
2. OBECNA FUNKCJA MIESZKALNA	3. MATERIAŁ CEGLA	4. DATOWANIE XIXw.	6. GMINA WERBKOWICE	
20. FOTOGRAFIA 			7. POWIAT HRUBIESZOWSKI	
			8. WOJEWÓDZTWO LUBELSKIE	
			9. KOD POCZTOWY 22-550	
			10. ADRES TEREBINIEC 22-550 WERBKOWICE	
			11. LOKALIZACJA OK. 1KM NA PD.OD DROGI Z HRUBIESZOWA DO ZAMOŚCIA	
			12. LOKALIZACJA ARCHEOLOGICZNA Nr obszaru AZP - Nr stanowiska na obszarze AZP - Nr stanowiska w miejscowości -	
			13. NUMER EWIDENCYJNY DZIAŁKI 102/1	
			14. WŁASNOŚĆ GMINA WERBKOWICE	
			15. INFORMACJA O OCHRONIE Nr i data wpisu do rejestru zabytków - Zapis w planie zagospodarowania przestrzennego - Inne -	
			16. STAN ZACHOWANIA Brak śladów dworu, pozostała część gospodarcza obiektu	
18. WPISUJĄCY DANE mgr inż. Katarzyna Fornal			19. DATA WYKONANIA EWIDENCJI 10. 06. 2011r.	
17. RODZAJE ZAGROŻEŃ BRAK RENOWACJI				
21. UWAGI				


KARTA GMINNEJ EWIDENCJI ZABYTKÓW

1. OBIEKT FIGURA PRZYDROŻNA ŚW. JANA NEPOMUCENA			5. MIEJSCOWOŚĆ TEREBINIEC	
2. OBECNA FUNKCJA SAKRALNA	3. MATERIAŁ KAMIEŃ	4. DATOWANIE XIXw.	6. GMINA WERBKOWICE	
20. FOTOGRAFIA 			7. POWIAT HRUBIESZOWSKI	
			8. WOJEWÓDZTWO LUBELSKIE	
			9. KOD POCZTOWY 22-550	
			10. ADRES 22-550 WERBKOWICE	
			11. LOKALIZACJA NA PD.-WSCH. OD CENTRUM WERBKOWIC, POZA ZABUDOWĄ MIESZKALNĄ	
			12. LOKALIZACJA ARCHEOLOGICZNA Nr obszaru AZP - Nr stanowiska na obszarze AZP - Nr stanowiska w miejscowości -	
			13. NUMER EWIDENCYJNY DZIAŁKI 1183	
			14. WŁASNOŚĆ Skarb Państwa Zarząd Dróg Powiatowych	
			15. INFORMACJA O OCHRONIE Nr i data wpisu do rejestru zabytków - Zapis w planie zagospodarowania przestrzennego - Inne -	
			16. STAN ZACHOWANIA WYMAGA RENOWACJI	
18. WPISUJĄCY DANE mgr inż. Katarzyna Fornal			19. DATA WYKONANIA EWIDENCJI 10. 06. 2011r.	
21. UWAGI				

KARTA GMINNEJ EWIDENCJI ZABYTEKÓW

1. OBIEKT GRODZISKO NA CYPLU "GÓRA RYBKI"			5. MIEJSCOWOŚĆ TEREBINIEC	
2. OBECNA FUNKCJA POLE UPRAWNE	3. MATERIAŁ -	4. DATOWANIE XII/XIIIw.	6. GMINA WERBKOWICE	
20. FOTOGRAFIA 			7. POWIAT HRUBIESZOWSKI	
			8. WOJEWÓDZTWO LUBELSKIE	
			9. KOD POCZTOWY 22-550	
			10. ADRES TEREBINIEC 22-550 WERBKOWICE	
			11. LOKALIZACJA WZNIESIENIE WŚRÓD PÓL POMIĘDZY TEREBIŃCEM A WERBKOWICAMI	
			12. LOKALIZACJA ARCHEOLOGICZNA Nr obszaru AZP - Nr stanowiska na obszarze AZP - Nr stanowiska w miejscowości -	
			13. NUMER EWIDENCYJNY DZIAŁKI 112/1; 112; 114	
			14. WŁASNOŚĆ Adolf Rybka, Waldemar Kowalski, Lucyna i Wiesław Czarneccy	
			15. INFORMACJA O OCHRONIE Nr i data wpisu do rejestru zabytków C/98 z 13.05.1988r. Zapis w planie zagospodarowania przestrzennego - Inne -	
			16. STAN ZACHOWANIA CZYTELNE WYNIESIENIE WŚRÓD PÓL	
17. RODZAJE ZAGROZEŃ -				
18. WPISUJĄCY DANE mgr inż. Katarzyna Fornal	19. DATA WYKONANIA EWIDENCJI 10. 06. 2011r.			
21. UWAGI				

KARTA GMINNEJ EWIDENCJI ZABYTKÓW

1. OBIEKT MŁYN		5. MIEJSCOWOŚĆ TEREBINIEC	
2. OBECNA FUNKCJA NIECZYNNY	3. MATERIAŁ DREWNO	4. DATOWANIE XXw.	6. GMINA WERBKOWICE
20. FOTOGRAFIA 		7. POWIAT HRUBIESZOWSKI	8. WOJEWÓDZTWO LUBELSKIE
		9. KOD POCZTOWY 22-550	10. ADRES TEREBINIEC 22-550 WERBKOWICE
		11. LOKALIZACJA PRZY WJEŹDZIE DO TERBIŃCA OD SKRZYŻOWANIA DRÓG NA ZAMOŚĆ, HRUBIESZÓW I ALOJZÓW	
		12. LOKALIZACJA ARCHEOLOGICZNA Nr obszaru AZP - Nr stanowiska na obszarze AZP - Nr stanowiska w miejscowości -	
		13. NUMER EWIDENCYJNY DZIAŁKI	61/1
		14. WŁASNOŚĆ PRYWATNA	
		15. INFORMACJA O OCHRONIE Nr i data wpisu do rejestru zabytków - Zapis w planie zagospodarowania przestrzennego - Inne -	
		16. STAN ZACHOWANIA ZNISZCZONY, NIEUŻYTKOWANY	
		17. RODZAJE ZAGROZEŃ -	
		18. WPISUJĄCY DANE mgr inż. Katarzyna Fornal	19. DATA WYKONANIA EWIDENCJI 10. 06. 2011r.

21. UWAGI




KARTA GMINNEJ EWIDENCJI ZABYTKÓW

1. OBIEKT POZOSTAŁOŚCI PARKU PODWORSKIEGO			5. MIEJSCOWOŚĆ TEREBINIEC	
2. OBECNA FUNKCJA UŻYTECZNOŚCI PUBLICZNEJ	3. MATERIAŁ -	4. DATOWANIE XIXw.	6. GMINA WERBKOWICE	
20. FOTOGRAFIA 			7. POWIAT HRUBIESZOWSKI	
			8. WOJEWÓDZTWO LUBELSKIE	
			9. KOD POCZTOWY 22-550	
			10. ADRES TEREBINIEC 22-550 WERBKOWICE	
			11. LOKALIZACJA OK. 1KM NA PD.OD DROGI Z HRUBIESZOWA DO ZAMOŚCIA	
			12. LOKALIZACJA ARCHEOLOGICZNA Nr obszaru AZP - Nr stanowiska na obszarze AZP - Nr stanowiska w miejscowości -	
			13. NUMER EWIDENCYJNY DZIAŁKI 102/1; 102/2	
			14. WŁASNOŚĆ GMINA WERBKOWICE	
			15. INFORMACJA O OCHRONIE Nr i data wpisu do rejestru zabytków - Zapis w planie zagospodarowania przestrzennego - Inne -	
			16. STAN ZACHOWANIA NIECZYTELNY UKŁAD, POJEDYNCZY STARODRZEW	
17. RODZAJE ZAGROŻEŃ -				
18. WPISUJĄCY DANE mgr inż. Katarzyna Fornal		19. DATA WYKONANIA EWIDENCJI 10. 06. 2011r.		
21. UWAGI				


KARTA GMINNEJ EWIDENCJI ZABYTKÓW

1. OBIEKT CMENTARZ PRAWOSŁAWNY			5. MIEJSCOWOŚĆ TEREBIŃ		
2. OBECNA FUNKCJA NIECZYNNY	3. MATERIAŁ -	4. DATOWANIE XIXw.	6. GMINA WERBKOWICE		
20. FOTOGRAFIA    			7. POWIAT HRUBIESZOWSKI		
			8. WOJEWÓDZTWO LUBELSKIE		
			9. KOD POCZTOWY 22-550		
			10. ADRES TEREBIŃ 22-550 WERBKOWICE		
			11. LOKALIZACJA Przy drodze z Hrubieszowa do Tomaszowa, poza zwartą zabudową wsi		
			12. LOKALIZACJA ARCHEOLOGICZNA Nr obszaru AZP - Nr stanowiska na obszarze AZP - Nr stanowiska w miejscowości -		
			13. NUMER EWIDENCYJNY DZIAŁKI 98/3		
			14. WŁASNOŚĆ PARAFIA RZYMSKO-KATOLICKA W TEREBINIU		
			15. INFORMACJA O OCHRONIE Nr i data wpisu do rejestru zabytków - Zapis w planie zagospodarowania przestrzennego - Inne -		
			16. STAN ZACHOWANIA ZACHOWANA CZĘŚĆ NAGROBKÓW SPRZED 1945r.		
17. RODZAJE ZAGROZEŃ -					
18. WPISUJĄCY DANE mgr inż. Katarzyna Fornal		19. DATA WYKONANIA EWIDENCJI 10. 06. 2011r.			
21. UWAGI					



KARTA GMINNEJ EWIDENCJI ZABYTKÓW

1. OBIEKT CMENTARZ PRZYKOŚCIELNY Z DRZEWOSTANEM			5. MIEJSCOWOŚĆ TEREBIŃ	
2. OBECNA FUNKCJA NIECZYNNY	3. MATERIAŁ -	4. DATOWANIE 1875r.	6. GMINA WERBKOWICE	
20. FOTOGRAFIA 			7. POWIAT HRUBIESZOWSKI	
			8. WOJEWÓDZTWO LUBELSKIE	
			9. KOD POCZTOWY 22-550	
			10. ADRES TEREBIŃ 86 22-550 WERBKOWICE	
			11. LOKALIZACJA W CENTRUM ZABUDOWY WSI	
			12. LOKALIZACJA ARCHEOLOGICZNA Nr obszaru AZP - Nr stanowiska na obszarze AZP - Nr stanowiska w miejscowości -	
			13. NUMER EWIDENCYJNY DZIAŁKI 65/4 ; 65/3	
			14. WŁASNOŚĆ PARAFIA RZYMSKO-KATOLICKA W TEREBINIU	
			15. INFORMACJA O OCHRONIE Nr i data wpisu do rejestru zabytków A/304 z 24.10.1984r. Zapis w planie zagospodarowania przestrzennego - Inne -	
			16. STAN ZACHOWANIA BRAK NAGROBKÓW	
17. RODZAJE ZAGROZEŃ -				
18. WPISUJĄCY DANE mgr inż. Katarzyna Fornal	19. DATA WYKONANIA EWIDENCJI 10. 06. 2011r.			
21. UWAGI				


KARTA GMINNEJ EWIDENCJI ZABYTKÓW

1. OBIEKT KOSCIÓŁ PARAFIALNY P.W. ŚW. PIOTRA I PAWŁA (D. CERKIEW)			5. MIEJSCOWOŚĆ TEREBIŃ	
2. OBECNA FUNKCJA CZYNNY	3. MATERIAŁ DREWNO	4. DATOWANIE 1875r.	6. GMINA WERBKOWICE	
20. FOTOGRAFIA 			7. POWIAT HRUBIESZOWSKI	
			8. WOJEWÓDZTWO LUBELSKIE	
			9. KOD POCZTOWY 22-550	
			10. ADRES TEREBIŃ 86 22-550 WERBKOWICE	
			11. LOKALIZACJA W CENTRUM ZABUDOWY WSI	
			12. LOKALIZACJA ARCHEOLOGICZNA Nr obszaru AZP - Nr stanowiska na obszarze AZP - Nr stanowiska w miejscowości -	
			13. NUMER EWIDENCYJNY DZIAŁKI 65/4 I 65/3	
			14. WŁASNOŚĆ PARAFIA RZYMSKO-KATOLICKA W TEREBINIU	
			15. INFORMACJA O OCHRONIE Nr i data wpisu do rejestru zabytków A/304 z 24.10.1984r. Zapis w planie zagospodarowania przestrzennego - Inne -	
			16. STAN ZACHOWANIA DOBRY, PO RENOWACJI	
			17. RODZAJE ZAGROZEŃ -	
18. WPISUJĄCY DANE mgr inż. Katarzyna Fornal		19. DATA WYKONANIA EWIDENCJI 10. 06. 2011r.		
21. UWAGI				

KARTA GMINNEJ EWIDENCJI ZABYTKÓW


1. OBIEKT KWATERA WOJENNA Z I WOJNY ŚWIATOWEJ			5. MIEJSCOWOŚĆ TEREBIŃ	
2. OBECNA FUNKCJA NIECZYNNA	3. MATERIAŁ -	4. DATOWANIE XXw.	6. GMINA WERBKOWICE	
20. FOTOGRAFIA 			7. POWIAT HRUBIESZOWSKI	
			8. WOJEWÓDZTWO LUBELSKIE	
			9. KOD POCZTOWY 22-550	
			10. ADRES TEREBIŃ 22-550 WERBKOWICE	
			11. LOKALIZACJA Przy drodze z Hrubieszowa do Tomaszowa, 700m na pn. od kościoła, poza zwartą zabudową wsi	
			12. LOKALIZACJA ARCHEOLOGICZNA Nr obszaru AZP - Nr stanowiska na obszarze AZP - Nr stanowiska w miejscowości -	
			13. NUMER EWIDENCYJNY DZIAŁKI 98/3	
			14. WŁASNOŚĆ PARAFIA RZYMSKO-KATOLICKA W TEREBINIU	
			15. INFORMACJA O OCHRONIE Nr i data wpisu do rejestru zabytków - Zapis w planie zagospodarowania przestrzennego - Inne -	
			16. STAN ZACHOWANIA BRAK ŚLADÓW MOGIŁ	
			17. RODZAJE ZAGROZEŃ -	
18. WPISUJĄCY DANE mgr inż. Katarzyna Fornal		19. DATA WYKONANIA EWIDENCJI 10. 06. 2011r.		
21. UWAGI				

KARTA GMINNEJ EWIDENCJI ZABYTKÓW


1. OBIEKT CMENTARZ PRAWOSŁAWNY		5. MIEJSCOWOŚĆ TURKOWICE	
2. OBECNA FUNKCJA NIECZYNNY	3. MATERIAŁ -	4. DATOWANIE 1914r.	6. GMINA WERBKOWICE
20. FOTOGRAFIA 		7. POWIAT HRUBIESZOWSKI	8. WOJEWÓDZTWO LUBELSKIE
		9. KOD POCZTOWY 22-546	
		10. ADRES 22-546 TURKOWICE	
		11. LOKALIZACJA 200m na pd. od czynnego cmentarza grzebalnego, przy drodze do dawnego Monastynu	
		12. LOKALIZACJA ARCHEOLOGICZNA Nr obszaru AZP - Nr stanowiska na obszarze AZP - Nr stanowiska w miejscowości -	
		13. NUMER EWIDENCYJNY DZIAŁKI -	
		14. WŁASNOŚĆ DIECEZJA PRAWOSŁAWNA LUBELSKO-CHEŁMSKA	
15. INFORMACJA O OCHRONIE Nr i data wpisu do rejestru zabytków - Zapis w planie zagospodarowania przestrzennego - Inne -			
16. STAN ZACHOWANIA ZNISZCZONY, BRAK ZACHOWANYCH NAGROBKÓW			
17. RODZAJE ZAGROZEŃ -			
18. WPISUJĄCY DANE mgr inż. Katarzyna Fornal	19. DATA WYKONANIA EWIDENCJI 10. 06. 2011r.		

21. UWAGI

KARTA GMINNEJ EWIDENCJI ZABYTKÓW

1. OBIEKT CMENTARZ PRZYKOŚCIELNY Z DRZEWOSTANEM			5. MIEJSCOWOŚĆ TURKOWICE	
2. OBECNA FUNKCJA NIECZYNNY	3. MATERIAŁ -	4. DATOWANIE XIXw.	6. GMINA WERBKOWICE	
20. FOTOGRAFIA 			7. POWIAT HRUBIESZOWSKI	
			8. WOJEWÓDZTWO LUBELSKIE	
			9. KOD POCZTOWY 22-546	
			10. ADRES 22-546 TURKOWICE	
			11. LOKALIZACJA PRZY KOŚCIELE PARAFIALNYM, OBOK CMENTARZA GRZEBALNEGO	
			12. LOKALIZACJA ARCHEOLOGICZNA Nr obszaru AZP - Nr stanowiska na obszarze AZP - Nr stanowiska w miejscowości -	
			13. NUMER EWIDENCYJNY DZIAŁKI 915	
			14. WŁASNOŚĆ PARAFIA RZYMSKO-KATOLICKA W TURKOWICACH	
			15. INFORMACJA O OCHRONIE Nr i data wpisu do rejestru zabytków - Zapis w planie zagospodarowania przestrzennego - Inne -	
			16. STAN ZACHOWANIA BRAK ZACHOWANYCH NAGROBKÓW, ZACHOWANY STARODRZEW	
18. WPISUJĄCY DANE mgr inż. Katarzyna Fornal			19. DATA WYKONANIA EWIDENCJI 10. 06. 2011r.	
21. UWAGI				


KARTA GMINNEJ EWIDENCJI ZABYTKÓW

1. OBIEKT DOM IHUMENI		5. MIEJSCOWOŚĆ TURKOWICE	
2. OBECNA FUNKCJA MIESZKALNA	3. MATERIAŁ DREWNO	4. DATOWANIE 1910r.	6. GMINA WERBKOWICE
20. FOTOGRAFIA 		7. POWIAT HRUBIESZOWSKI	8. WOJEWÓDZTWO LUBELSKIE
		9. KOD POCZTOWY 22-546	10. ADRES TURKOWICE 128 22-546 TURKOWICE
		11. LOKALIZACJA NA TERENIE ZESPOŁU MONASTYRU W TURKOWICACH	
		12. LOKALIZACJA ARCHEOLOGICZNA Nr obszaru AZP - Nr stanowiska na obszarze AZP - Nr stanowiska w miejscowości -	
		13. NUMER EWIDENCYJNY DZIAŁKI 557/21	14. WŁASNOŚĆ PRYWATNA
		15. INFORMACJA O OCHRONIE Nr i data wpisu do rejestru zabytków A/484 z 19.03.1990r. Zapis w planie zagospodarowania przestrzennego - Inne -	
		16. STAN ZACHOWANIA DOBRY, PO RENOWACJI	
		17. RODZAJE ZAGROŻEŃ -	
		18. WPISUJĄCY DANE mgr inż. Katarzyna Fornal	19. DATA WYKONANIA EWIDENCJI 10. 06. 2011r.


21. UWAGI



KARTA GMINNEJ EWIDENCJI ZABYTKÓW

1. OBIEKT FIGURA ŚW. JÓZEFA			5. MIEJSCOWOŚĆ TURKOWICE	
2. OBECNA FUNKCJA SAKRALNA	3. MATERIAŁ KAMIEŃ	4. DATOWANIE XIX w.	6. GMINA WERBKOWICE	
20. FOTOGRAFIA 			7. POWIAT HRUBIESZOWSKI	
			8. WOJEWÓDZTWO LUBELSKIE	
			9. KOD POCZTOWY 22-546	
			10. ADRES TURKOWICE 123 22-546 TURKOWICE	
			11. LOKALIZACJA NA TERENIE ZESPOŁU MONASTYRU W TURKOWICACH	
			12. LOKALIZACJA ARCHEOLOGICZNA Nr obszaru AZP - Nr stanowiska na obszarze AZP - Nr stanowiska w miejscowości -	
			13. NUMER EWIDENCYJNY DZIAŁKI 557/21	
			14. WŁASNOŚĆ STAROSTWO POWIATOWE W HRUBIESZOWIE	
			15. INFORMACJA O OCHRONIE Nr i data wpisu do rejestru zabytków - Zapis w planie zagospodarowania przestrzennego - Inne -	
			16. STAN ZACHOWANIA DOBRY	
			17. RODZAJE ZAGROZEŃ -	
18. WPISUJĄCY DANE mgr inż. Katarzyna Fornal		19. DATA WYKONANIA EWIDENCJI 10. 06. 2011r.		
21. UWAGI				

KARTA GMINNEJ EWIDENCJI ZABYTKÓW

1. OBIEKT KOŚCIÓŁ PARAFIALNY P.W. NIEPOKALANEGO SERCA NMP			5. MIEJSCOWOŚĆ TURKOWICE	
2. OBECNA FUNKCJA CZYNNY	3. MATERIAŁ CEGLA	4. DATOWANIE 1870r.	6. GMINA WERBKOWICE	
20. FOTOGRAFIA 			7. POWIAT HRUBIESZOWSKI	
			8. WOJEWÓDZTWO LUBELSKIE	
			9. KOD POCZTOWY 22-546	
			10. ADRES TURKOWICE 67 22-546 TURKOWICE	
			11. LOKALIZACJA OK. 1KM NA WSCH. OD CENTRUM WSI	
			12. LOKALIZACJA ARCHEOLOGICZNA Nr obszaru AZP - Nr stanowiska na obszarze AZP - Nr stanowiska w miejscowości -	
			13. NUMER EWIDENCYJNY DZIAŁKI 915	
			14. WŁASNOŚĆ PARAFIA RZYMSKO-KATOLICKA W TURKOWICACH	
			15. INFORMACJA O OCHRONIE Nr i data wpisu do rejestru zabytków - Zapis w planie zagospodarowania przestrzennego - Inne -	
			16. STAN ZACHOWANIA DOBRY ,PO RENOWACJI	
17. RODZAJE ZAGROZEŃ -				
18. WPISUJĄCY DANE mgr inż. Katarzyna Fornal		19. DATA WYKONANIA EWIDENCJI 10. 06. 2011r.		


21. UWAGI




KARTA GMINNEJ EWIDENCJI ZABYTKÓW

1. OBIEKT MONASTYR		5. MIEJSCOWOŚĆ TURKOWICE	
2. OBECNA FUNKCJA SZKOŁA	3. MATERIAŁ CEGŁA	4. DATOWANIE 1910r.	6. GMINA WERBKOWICE
20. FOTOGRAFIA 		7. POWIAT HRUBIESZOWSKI	
		8. WOJEWÓDZTWO LUBELSKIE	
		9. KOD POCZTOWY 22-546	
		10. ADRES TURKOWICE 123 22-546 TURKOWICE	
		11. LOKALIZACJA NA TERENIE ZESPOŁU MONASTYRU W TURKOWICACH	
		12. LOKALIZACJA ARCHEOLOGICZNA Nr obszaru AZP - Nr stanowiska na obszarze AZP - Nr stanowiska w miejscowości -	
		13. NUMER EWIDENCYJNY DZIAŁKI 557/30	
		14. WŁASNOŚĆ STAROSTWO POWIATOWE W HRUBIESZOWIE	
		15. INFORMACJA O OCHRONIE Nr i data wpisu do rejestru zabytków A/484 z 19.03.1990r. Zapis w planie zagospodarowania przestrzennego - Inne -	
		16. STAN ZACHOWANIA DOBRY	
17. RODZAJE ZAGROZEŃ -			
18. WPISUJĄCY DANE mgr inż. Katarzyna Fornal	19. DATA WYKONANIA EWIDENCJI 10. 06. 2011r.		
21. UWAGI			

KARTA GMINNEJ EWIDENCJI ZABYTKÓW


1. OBIEKT SOBÓR TZW. AULA		5. MIEJSCOWOŚĆ TURKOWICE	
2. OBECNA FUNKCJA INTERNAT	3. MATERIAŁ CEGLA	4. DATOWANIE 1910r.	6. GMINA WERBKOWICE
20. FOTOGRAFIA 		7. POWIAT HRUBIESZOWSKI	8. WOJEWÓDZTWO LUBELSKIE
		9. KOD POCZTOWY 22-546	
		10. ADRES TURKOWICE 126 22-546 TURKOWICE	
		11. LOKALIZACJA ZESPÓŁ MONASTYRU W TURKOWICACH	
		12. LOKALIZACJA ARCHEOLOGICZNA Nr obszaru AZP - Nr stanowiska na obszarze AZP - Nr stanowiska w miejscowości -	
		13. NUMER EWIDENCYJNY DZIAŁKI 557/21	
		14. WŁASNOŚĆ STAROSTWO POWIATOWE W HRUBIESZOWIE	
		15. INFORMACJA O OCHRONIE Nr i data wpisu do rejestru zabytków A/484 z 19.03.1990 Zapis w planie zagospodarowania przestrzennego - Inne -	
		16. STAN ZACHOWANIA ZŁY, WYMAGA KOMPLEKSOWEGO REMONTU	
		17. RODZAJE ZAGROZEŃ -	
18. WPISUJĄCY DANE mgr inż. Katarzyna Fornal	19. DATA WYKONANIA EWIDENCJI 10. 06. 2011r.		
21. UWAGI			

KARTA GMINNEJ EWIDENCJI ZABYTKÓW


1. OBIEKT ZESPÓŁ MONASTYRU PRAWOSŁAWNEGO P.W. OPIEKI NMP		5. MIEJSCOWOŚĆ TURKOWICE	
2. OBECNA FUNKCJA SZKOLNA, SAKRALNA, MIESZKALNA	3. MATERIAŁ -	4. DATOWANIE XXw.	6. GMINA WERBKOWICE
20. FOTOGRAFIA 		7. POWIAT HRUBIESZOWSKI	
		8. WOJEWÓDZTWO LUBELSKIE	
		9. KOD POCZTOWY 22-546	
		10. ADRES TURKOWICE 126 22-546 TURKOWICE	
		11. LOKALIZACJA OK. 2KM NA PÓŁNOC OD CENTRUM ZABUDOWY WSI	
		12. LOKALIZACJA ARCHEOLOGICZNA Nr obszaru AZP - Nr stanowiska na obszarze AZP - Nr stanowiska w miejscowości -	
		13. NUMER EWIDENCYJNY DZIAŁKI 557/30	
		14. WŁASNOŚĆ Gmina Werbkowice; Starostwo Powiatowe w Hrubieszowie	
		15. INFORMACJA O OCHRONIE Nr i data wpisu do rejestru zabytków A/484 z 19.03.1990r. Zapis w planie zagospodarowania przestrzennego - Inne -	
		16. STAN ZACHOWANIA DOBRY	
17. RODZAJE ZAGROZEŃ -			
18. WPISUJĄCY DANE mgr inż. Katarzyna Fornal	19. DATA WYKONANIA EWIDENCJI 10. 06. 2011r.		
21. UWAGI			




KARTA GMINNEJ EWIDENCJI ZABYTKÓW

Obiekt Figura Św. Jana Nepomucena, kam		5. MIEJSCOWOŚĆ WERBKOWICE			
2. OBECNA FUNKCJA SAKRALNA	3. MATERIAŁ KAMIENNA	4. DATOWANIE 1908	6. GMINA WERBKOWICE		
		7. POWIAT HRUBIESZOWSKI	8. WOJEWÓDZTWO LUBELSKIE		
		9. KOD POCZTOWY 22-550	Werbkowice przy drodze krajowej Zamość -Hrubieszów		
		11. LOKALIZACJA Przy dr. krajowej		Nr obszaru AZP -	Nr stanowiska na obszarze AZP -
		14. WŁASNOŚĆ zarządca drogi		Nr stanowiska w miejscowości -	
		15. INFORMACJA O OCHRONIE		Nr i data wpisu do rejestru zabytków -	
		16. STAN ZACHOWANIA DOBRY		Zapis w planie zagospodarowania przestrzennego -	
		17. RODZAJE ZAGROZEŃ -		Inne -	
18. WPISUJĄCY DANE Beata Stempień-Weremczuk	19. DATA WYKONANIA EWIDENCJI 2015r.				
21. UWAGI					


KARTA GMINNEJ EWIDENCJI ZABYTKÓW

1. OBIEKT BRAMA Z OGRODZENIEM W ZESPOLE PAŁACOWO-PARKOWYM			5. MIEJSCOWOŚĆ WERBKOWICE	
2. OBECNA FUNKCJA -	3. MATERIAŁ CEGLA	4. DATOWANIE pocz. XIXw.	6. GMINA WERBKOWICE	
20. FOTOGRAFIA 			7. POWIAT HRUBIESZOWSKI	
			8. WOJEWÓDZTWO LUBELSKIE	
			9. KOD POCZTOWY 22-550	
			10. ADRES UL. PARKOWA 6 22-550 WERBKOWICE	
			11. LOKALIZACJA PRZY DRODZE WOJEWÓDZKIEJ Z ZAMOŚCIA DO HRUBIESZOWA	
			12. LOKALIZACJA ARCHEOLOGICZNA Nr obszaru AZP - Nr stanowiska na obszarze AZP - Nr stanowiska w miejscowości 2/44	
			13. NUMER EWIDENCYJNY DZIAŁKI	
			14. WŁASNOŚĆ Instytut Uprawy Nawożenia i Gleboznawstwa w Puławach RZD w Werbkowicach	
			15. INFORMACJA O OCHRONIE Nr i data wpisu do rejestru zabytków A/174 z 14.07.1977r. Zapis w planie zagospodarowania przestrzennego - Inne -	
			16. STAN ZACHOWANIA WYMAGA RENOWACJI	
17. RODZAJE ZAGROZEŃ -				
18. WPISUJĄCY DANE mgr inż. Katarzyna Fornal		19. DATA WYKONANIA EWIDENCJI 10. 06. 2011r.		

21. UWAGI






KARTA GMINNEJ EWIDENCJI ZABYTEKÓW

1. OBIEKT CMENTARZ PARAFIALNY			5. MIEJSCOWOŚĆ WERBKOWICE	
2. OBECNA FUNKCJA CZYNNY	3. MATERIAŁ -	4. DATOWANIE ok. 1919r	6. GMINA WERBKOWICE	
20. FOTOGRAFIA 			7. POWIAT HRUBIESZOWSKI	
			8. WOJEWÓDZTWO LUBELSKIE	
			9. KOD POCZTOWY 22-550	
			10. ADRES UL. ZAMOJSKA 22-550 WERBKOWICE	
			11. LOKALIZACJA PRZY DRODZE Z ZAMOŚCIA, NA ZACHODNIM KRAŃCU OSADY	
			12. LOKALIZACJA ARCHEOLOGICZNA Nr obszaru AZP - Nr stanowiska na obszarze AZP - Nr stanowiska w miejscowości -	
			13. NUMER EWIDENCYJNY DZIAŁKI 718/1; 719; 720	
			14. WŁASNOŚĆ PARAFIA RZYMSKO-KATOLICKA W WERBKOWICACH	
			15. INFORMACJA O OCHRONIE Nr i data wpisu do rejestru zabytków - Zapis w planie zagospodarowania przestrzennego - Inne -	
			16. STAN ZACHOWANIA ZACHOWANA CZĘŚĆ NAGROBKJÓW SPRZED 1945r.	
17. RODZAJE ZAGROZEŃ -				
18. WPISUJĄCY DANE mgr inż. Katarzyna Fornal		19. DATA WYKONANIA EWIDENCJI 10. 06. 2011r.		

21. UWAGI

KARTA GMINNEJ EWIDENCJI ZABYTKÓW

1. OBIEKT CMENTARZ PRAWOSŁAWNY			5. MIEJSCOWOŚĆ WERBKOWICE	
2. OBECNA FUNKCJA NIECZYNNY	3. MATERIAŁ -	4. DATOWANIE 1864r.	6. GMINA WERBKOWICE	
20. FOTOGRAFIA  			7. POWIAT HRUBIESZOWSKI	
			8. WOJEWÓDZTWO LUBELSKIE	
			9. KOD POCZTOWY 22-550	
			10. ADRES 22-550 WERBKOWICE	
			11. LOKALIZACJA 1km na pn. od drogi Zamość-Hrubieszów, na zakończeniu ul. Świerczewskiego, przy oczyszczalni ścieków	
			12. LOKALIZACJA ARCHEOLOGICZNA Nr obszaru AZP - Nr stanowiska na obszarze AZP - Nr stanowiska w miejscowości -	
			13. NUMER EWIDENCYJNY DZIAŁKI 700	
			14. WŁASNOŚĆ DIECEZJA PRAWOSŁAWNA LUBELSKO-CHEŁMSKA	
18. WPISUJĄCY DANE mgr inż. Katarzyna Fornal			19. DATA WYKONANIA EWIDENCJI 10. 06. 2011r.	
21. UWAGI				

11. LOKALIZACJA
1km na pn. od drogi Zamość-Hrubieszów,
na zakończeniu ul. Świerczewskiego, przy oczyszczalni ścieków

12. LOKALIZACJA ARCHEOLOGICZNA

Nr obszaru AZP -
Nr stanowiska na obszarze AZP -
Nr stanowiska w miejscowości -

13. NUMER EWIDENCYJNY DZIAŁKI
700

14. WŁASNOŚĆ
DIECEZJA PRAWOSŁAWNA LUBELSKO-CHEŁMSKA

15. INFORMACJA O OCHRONIE

Nr i data wpisu do rejestru zabytków -
Zapis w planie zagospodarowania przestrzennego -
Inne -

16. STAN ZACHOWANIA
ZNISZCZONY,
ROZRZUCONE FRAGMENTY NAGROBKÓW KAMIENNYCH

17. RODZAJE ZAGROŻEŃ
-

KARTA GMINNEJ EWIDENCJI ZABYTKÓW

1. OBIEKT CMENTARZ PRZYKOŚCIELNY Z DRZEWOSTANEM (PRZYCERKIEWNY)			5. MIEJSCOWOŚĆ WERBKOWICE	
2. OBECNA FUNKCJA NIECZYNNY	3. MATERIAŁ -	4. DATOWANIE XIX w.	6. GMINA WERBKOWICE	
20. FOTOGRAFIA 			7. POWIAT HRUBIESZOWSKI	
			8. WOJEWÓDZTWO LUBELSKIE	
			9. KOD POCZTOWY 22-550	
			10. ADRES UL. PIOTRA SKARGI 1 22-550 WERBKOWICE	
			11. LOKALIZACJA 100M NA WSCH. OD DROGI W KIERUNKU HRUBIESZOWA	
			12. LOKALIZACJA ARCHEOLOGICZNA Nr obszaru AZP - Nr stanowiska na obszarze AZP - Nr stanowiska w miejscowości -	
			13. NUMER EWIDENCYJNY DZIAŁKI 648/3	
			14. WŁASNOŚĆ Parafia rzymskokatolicka w Werbkowicach pw. Matki Boskiej Nieustającej Pomocy	
			15. INFORMACJA O OCHRONIE Nr i data wpisu do rejestru zabytków A/302 z 24.10.1984r. Zapis w planie zagospodarowania przestrzennego - Inne -	
			16. STAN ZACHOWANIA BRAK ZACHOWANYCH NAGROBKÓW	
18. WPISUJĄCY DANE mgr inż. Katarzyna Fornal			19. DATA WYKONANIA EWIDENCJI 10. 06. 2011r.	
21. UWAGI				


KARTA GMINNEJ EWIDENCJI ZABYTKÓW

1. OBIEKT DWORZEC KOLEJOWY		5. MIEJSCOWOŚĆ WERBKOWICE	
2. OBECNA FUNKCJA BUDYNEK MIESZKALNY	3. MATERIAŁ CEGŁA	4. DATOWANIE 1928r.	6. GMINA WERBKOWICE
20. FOTOGRAFIA		7. POWIAT HRUBIESZOWSKI	
		8. WOJEWÓDZTWO LUBELSKIE	
		9. KOD POCZTOWY 22-550	
		10. ADRES UL.KOLEJOWA 12 22-550 WERBKOWICE	
		11. LOKALIZACJA OK. 1KM NA PD. OD CENTRUM WERBKOWIC	
		12. LOKALIZACJA ARCHEOLOGICZNA Nr obszaru AZP - Nr stanowiska na obszarze AZP - Nr stanowiska w miejscowości -	
		13. NUMER EWIDENCYJNY DZIAŁKI 927/8	
		14. WŁASNOŚĆ PKP S.A. Oddział Gospodarowania Nieruchomościami ul. Okopowa 5, 20-022 Lublin	
		15. INFORMACJA O OCHRONIE Nr i data wpisu do rejestru zabytków - Zapis w planie zagospodarowania przestrzennego - Inne -	
		16. STAN ZACHOWANIA WYMAGA RENOWACJI	
		17. RODZAJE ZAGROZEŃ -	
18. WPISUJĄCY DANE mgr inż. Katarzyna Fornal	19. DATA WYKONANIA EWIDENCJI 10. 06. 2011r.		


21. UWAGI




KARTA GMINNEJ EWIDENCJI ZABYTKÓW

1. OBIEKT DZWONNICA		5. MIEJSCOWOŚĆ WERBKOWICE	
2. OBECNA FUNKCJA CZYNNĄ	3. MATERIAŁ DREWNO	4. DATOWANIE k. XIX w.	6. GMINA WERBKOWICE
20. FOTOGRAFIA 		7. POWIAT HRUBIESZOWSKI	
		8. WOJEWÓDZTWO LUBELSKIE	
		9. KOD POCZTOWY 22-550	
		10. ADRES UL. PIOTRA SKARGI 1 22-550 WERBKOWICE	
		11. LOKALIZACJA 100M NA WSCH. OD DROGI W KIERUNKU HRUBIESZOWA	
		12. LOKALIZACJA ARCHEOLOGICZNA Nr obszaru AZP - Nr stanowiska na obszarze AZP - Nr stanowiska w miejscowości -	
		13. NUMER EWIDENCYJNY DZIAŁKI 648/3	
		14. WŁASNOŚĆ Parafia rzymskokatolicka w Werbkowicach pw. Matki Boskiej Nieustającej Pomocy	
		15. INFORMACJA O OCHRONIE Nr i data wpisu do rejestru zabytków A/302 z 24.10.1984r. Zapis w planie zagospodarowania przestrzennego - Inne -	
		16. STAN ZACHOWANIA WYMAGA RENOWACJI	
17. RODZAJE ZAGROZEŃ -			
18. WPISUJĄCY DANE mgr inż. Katarzyna Fornal	19. DATA WYKONANIA EWIDENCJI 10. 06. 2011r.		
21. UWAGI			


KARTA GMINNEJ EWIDENCJI ZABYTKÓW

1. OBIEKT FIGURA Z RZEŹBĄ NMP NIEPOKALANIE POCZĘTEJ			5. MIEJSCOWOŚĆ WERBKOWICE	
2. OBECNA FUNKCJA SAKRALNA	3. MATERIAŁ KAMIEŃ	4. DATOWANIE 1770r.	6. GMINA WERBKOWICE	
20. FOTOGRAFIA 			7. POWIAT HRUBIESZOWSKI	
			8. WOJEWÓDZTWO LUBELSKIE	
			9. KOD POCZTOWY 22-550	
			10. ADRES UL. KOPERNIKA 22-550 WERBKOWICE	
			11. LOKALIZACJA NA PRYWATNEJ DZIAŁCE POZA CENTRUM WERBKOWIC	
			12. LOKALIZACJA ARCHEOLOGICZNA Nr obszaru AZP - Nr stanowiska na obszarze AZP - Nr stanowiska w miejscowości -	
			13. NUMER EWIDENCYJNY DZIAŁKI 918	
			14. WŁASNOŚĆ PARAFIA RZYMSKO-KATOLICKA W WERBKOWICACH	
			15. INFORMACJA O OCHRONIE Nr i data wpisu do rejestru zabytków - Zapis w planie zagospodarowania przestrzennego - Inne -	
			16. STAN ZACHOWANIA DOBRY	
17. RODZAJE ZAGROZEŃ -				
18. WPISUJĄCY DANE mgr inż. Katarzyna Fornal	19. DATA WYKONANIA EWIDENCJI 10. 06. 2011r.			
21. UWAGI				

KARTA GMINNEJ EWIDENCJI ZABYTKÓW


1. OBIEKT PRZESTRZENNY UKŁAD KOMUNIKACYJNY HRUBIESZOWSKIEJ KOLEI DOJAZDOWEJ NA ODCINKU WERBKOWICE-HRUBIESZÓW		5. MIEJSCOWOŚĆ WERBKOWICE	
2. OBECNA FUNKCJA NIECZYNNA	3. MATERIAŁ -	4. DATOWANIE XIXw.	6. GMINA WERBKOWICE
20. FOTOGRAFIA 		7. POWIAT HRUBIESZOWSKI	
		8. WOJEWÓDZTWO LUBELSKIE	
		9. KOD POCZTOWY 22-550	
		10. ADRES 22-550 WERBKOWICE 22-550 WERBKOWICE	
		11. LOKALIZACJA WZDŁUŻ TORÓW KOLEI SZEROKOTOROWEJ	
		12. LOKALIZACJA ARCHEOLOGICZNA Nr obszaru AZP - Nr stanowiska na obszarze AZP - Nr stanowiska w miejscowości -	
		13. NUMER EWIDENCYJNY DZIAŁKI 846/1	
		14. WŁASNOŚĆ PKP S.A. Oddział Gospodarowania Nieruchomościami ul. Okopowa 5, 20-022 Lublin	
		15. INFORMACJA O OCHRONIE Nr i data wpisu do rejestru zabytków A/893 Zapis w planie zagospodarowania przestrzennego - Inne -	
		16. STAN ZACHOWANIA POJEDYNCZE FRAGMENTY TORÓW	
		17. RODZAJE ZAGROZEŃ -	
18. WPISUJĄCY DANE mgr inż. Katarzyna Fornal	19. DATA WYKONANIA EWIDENCJI 10. 06. 2011r.		
21. UWAGI			

KARTA GMINNEJ EWIDENCJI ZABYTKÓW


1. OBIEKT KOSCIÓŁ PARAFIALNY P.W. MICHAŁA ARCHANIOŁA (D. CERKIEW GR.-KAT)			5. MIEJSCOWOŚĆ WERBKOWICE	
2. OBECNA FUNKCJA CZYNNY	3. MATERIAŁ DREWNO	4. DATOWANIE 1846r.	6. GMINA WERBKOWICE	
20. FOTOGRAFIA 			7. POWIAT HRUBIESZOWSKI	
			8. WOJEWÓDZTWO LUBELSKIE	
			9. KOD POCZTOWY 22-550	
			10. ADRES UL. PIOTRA SKARGI 1 22-550 WERBKOWICE	
			11. LOKALIZACJA 100M NA WSCH. OD DROGI W KIERUNKU HRUBIESZOWA	
			12. LOKALIZACJA ARCHEOLOGICZNA Nr obszaru AZP - Nr stanowiska na obszarze AZP - Nr stanowiska w miejscowości -	
			13. NUMER EWIDENCYJNY DZIAŁKI 648/3	
			14. WŁASNOŚĆ Parafia rzymskokatolicka w Werbkowicach pw. Matki Boskiej Nieustającej Pomocy	
18. WPISUJĄCY DANE mgr inż. Katarzyna Fornal			19. DATA WYKONANIA EWIDENCJI 10. 06. 2011r.	
21. UWAGI				



KARTA GMINNEJ EWIDENCJI ZABYTKÓW



1. OBIEKT OFICyna W ZESPOLE PAŁACOWO-PARKOWYM			5. MIEJSCOWOŚĆ WERBKOWICE	
2. OBECNA FUNKCJA MIESZKALNA	3. MATERIAŁ CEGLA	4. DATOWANIE 1880r.	6. GMINA WERBKOWICE	
20. FOTOGRAFIA 			7. POWIAT HRUBIESZOWSKI	
			8. WOJEWÓDZTWO LUBELSKIE	
			9. KOD POCZTOWY 22-550	
			10. ADRES UL. PARKOWA 6 22-550 WERBKOWICE	
			11. LOKALIZACJA PRZY DRODZE WOJEWÓDZKIEJ Z ZAMOŚCIĄ DO HRUBIESZOWA	
			12. LOKALIZACJA ARCHEOLOGICZNA Nr obszaru AZP - Nr stanowiska na obszarze AZP - Nr stanowiska w miejscowości -	
			13. NUMER EWIDENCYJNY DZIAŁKI 2/44	
			14. WŁASNOŚĆ Instytut Uprawy Nawożenia i Gleboznawstwa w Puławach RZD w Werbkowicach	
			15. INFORMACJA O OCHRONIE Nr i data wpisu do rejestru zabytków A/174 z 14.07.1977r. Zapis w planie zagospodarowania przestrzennego - Inne -	
			16. STAN ZACHOWANIA WYMAGA RENOWACJI	
17. RODZAJE ZAGROZEŃ -				
18. WPISUJĄCY DANE mgr inż. Katarzyna Fornal		19. DATA WYKONANIA EWIDENCJI 10. 06. 2011r.		
21. UWAGI				

KARTA GMINNEJ EWIDENCJI ZABYTKÓW


1. OBIEKT PAŁAC W ZESPOLE PAŁACOWO-PARKOWYM			5. MIEJSCOWOŚĆ WERBKOWICE	
2. OBECNA FUNKCJA UŻYTKOWA	3. MATERIAŁ CEGLA	4. DATOWANIE Ip. XIX w.	6. GMINA WERBKOWICE	
20. FOTOGRAFIA 			7. POWIAT HRUBIESZOWSKI	
			8. WOJEWÓDZTWO LUBELSKIE	
			9. KOD POCZTOWY 22-550	
			10. ADRES UL.PARKOWA 6 22-550 WERBKOWICE	
			11. LOKALIZACJA PRZY DRODZE WOJEWÓDZKIEJ Z ZAMOŚCIA DO HRUBIESZOWA	
			12. LOKALIZACJA ARCHEOLOGICZNA Nr obszaru AZP - Nr stanowiska na obszarze AZP - Nr stanowiska w miejscowości -	
			13. NUMER EWIDENCYJNY DZIAŁKI 2/44	
14. WŁASNOŚĆ Instytut Uprawy Nawożenia i Gleboznawstwa w Puławach RZD w Werbkowicach			15. INFORMACJA O OCHRONIE Nr i data wpisu do rejestru zabytków A/174 z 14.07.1977r. Zapis w planie zagospodarowania przestrzennego - Inne -	
18. WPISUJĄCY DANE mgr inż. Katarzyna Fornal			19. DATA WYKONANIA EWIDENCJI 10. 06. 2011r.	
21. UWAGI				

16. STAN ZACHOWANIA
WYMAGA RENOWACJI17. RODZAJE ZAGROŻEŃ
-

KARTA GMINNEJ EWIDENCJI ZABYTKÓW

1. OBIEKT PARK W ZESPOLE PAŁACOWO-PARKOWYM			5. MIEJSCOWOŚĆ WERBKOWICE		
2. OBECNA FUNKCJA CZYNNY	3. MATERIAŁ -	4. DATOWANIE XVIII/XIXw.	6. GMINA WERBKOWICE		
20. FOTOGRAFIA 			7. POWIAT HRUBIESZOWSKI		
			8. WOJEWÓDZTWO LUBELSKIE		
			9. KOD POCZTOWY 22-550		
			10. ADRES UL.PARKOWA 6 22-550 WERBKOWICE		
			11. LOKALIZACJA PRZY DRODZE WOJEWÓDZKIEJ Z ZAMOŚCIA DO HRUBIESZOWA		
			12. LOKALIZACJA ARCHEOLOGICZNA Nr obszaru AZP - Nr stanowiska na obszarze AZP - Nr stanowiska w miejscowości -		
			13. NUMER EWIDENCYJNY DZIAŁKI 2/44		
			14. WŁASNOŚĆ Instytut Uprawy Nawożenia i Gleboznawstwa w Puławach RZD w Werbkowicach		
			15. INFORMACJA O OCHRONIE Nr i data wpisu do rejestru zabytków A/174 z 14.07.1977r. Zapis w planie zagospodarowania przestrzennego - Inne -		
			16. STAN ZACHOWANIA ZATARTY HISTORYCZNY UKŁAD, ZACHOWANY STARODRZEW		
17. RODZAJE ZAGROŻEŃ -					
18. WPISUJĄCY DANE mgr inż. Katarzyna Fornal		19. DATA WYKONANIA EWIDENCJI 10. 06. 2011r.			
21. UWAGI 					


KARTA GMINNEJ EWIDENCJI ZABYTKÓW

1. OBIEKT STACJA POMP			5. MIEJSCOWOŚĆ WERBKOWICE	
2. OBECNA FUNKCJA NIECZYNNE	3. MATERIAŁ CEGLA	4. DATOWANIE 1928r.	6. GMINA WERBKOWICE	
20. FOTOGRAFIA 			7. POWIAT HRUBIESZOWSKI	
			8. WOJEWÓDZTWO LUBELSKIE	
			9. KOD POCZTOWY 22-550	
			10. ADRES UL. KOLEJOWA 7 22-550 WERBKOWICE	
			11. LOKALIZACJA OK. 1KM NA PD. OD CENTRUM WERBKOWIC	
			12. LOKALIZACJA ARCHEOLOGICZNA Nr obszaru AZP - Nr stanowiska na obszarze AZP - Nr stanowiska w miejscowości -	
			13. NUMER EWIDENCYJNY DZIAŁKI 927/8	
			14. WŁASNOŚĆ PKP S.A. Oddział Gospodarowania Nieruchomościami ul. Okopowa 5, 20-022 Lublin	
			15. INFORMACJA O OCHRONIE Nr i data wpisu do rejestru zabytków - Zapis w planie zagospodarowania przestrzennego - Inne -	
			16. STAN ZACHOWANIA ZNISZCZONY, WYMAGA RENOWACJI	
17. RODZAJE ZAGROZEŃ -				
18. WPISUJĄCY DANE mgr inż. Katarzyna Fornal		19. DATA WYKONANIA EWIDENCJI 10. 06. 2011r.		

21. UWAGI




KARTA GMINNEJ EWIDENCJI ZABYTKÓW

1. OBIEKT SZKOŁA			5. MIEJSCOWOŚĆ WERBKOWICE	
2. OBECNA FUNKCJA MIESZKALNA	3. MATERIAŁ DREWNO	4. DATOWANIE 1926-28r.	6. GMINA WERBKOWICE	
20. FOTOGRAFIA 			7. POWIAT HRUBIESZOWSKI	
			8. WOJEWÓDZTWO LUBELSKIE	
			9. KOD POCZTOWY 22-550	
			10. ADRES UL. KOPERNIKA 22-550 WERBKOWICE	
			11. LOKALIZACJA OK. 1,8KM OD CENTRUM WERBKOWIC	
			12. LOKALIZACJA ARCHEOLOGICZNA Nr obszaru AZP - Nr stanowiska na obszarze AZP - Nr stanowiska w miejscowości -	
			13. NUMER EWIDENCYJNY DZIAŁKI 955/4	
			14. WŁASNOŚĆ GMINA WERBKOWICE	
			15. INFORMACJA O OCHRONIE Nr i data wpisu do rejestru zabytków - Zapis w planie zagospodarowania przestrzennego - Inne -	
			16. STAN ZACHOWANIA	
17. RODZAJE ZAGROZEŃ -				
18. WPISUJĄCY DANE mgr inż. Katarzyna Fornal		19. DATA WYKONANIA EWIDENCJI 10. 06. 2011r.		

21. UWAGI




KARTA GMINNEJ EWIDENCJI ZABYTKÓW

1. OBIEKT SZKOŁA			5. MIEJSCOWOŚĆ WERBKOWICE		
2. OBECNA FUNKCJA SZKOŁA	3. MATERIAŁ CEGLA	4. DATOWANIE 1890r.	6. GMINA WERBKOWICE		
20. FOTOGRAFIA 			7. POWIAT HRUBIESZOWSKI		
			8. WOJEWÓDZTWO LUBELSKIE		
			9. KOD POCZTOWY 22-550		
			10. ADRES UL. KOPERNIKA 28 22-550 WERBKOWICE		
			11. LOKALIZACJA 2KM OD CENRUM WERBKOWIC		
			12. LOKALIZACJA ARCHEOLOGICZNA Nr obszaru AZP - Nr stanowiska na obszarze AZP - Nr stanowiska w miejscowości -		
			13. NUMER EWIDENCYJNY DZIAŁKI 916/5		
			14. WŁASNOŚĆ GMINA WERBKOWICE		
			15. INFORMACJA O OCHRONIE Nr i data wpisu do rejestru zabytków - Zapis w planie zagospodarowania przestrzennego - Inne -		
			16. STAN ZACHOWANIA WYMAGA RENOWACJI		
17. RODZAJE ZAGROZEŃ -					
18. WPISUJĄCY DANE mgr inż. Katarzyna Fornal		19. DATA WYKONANIA EWIDENCJI 10. 06. 2011r.			

21. UWAGI



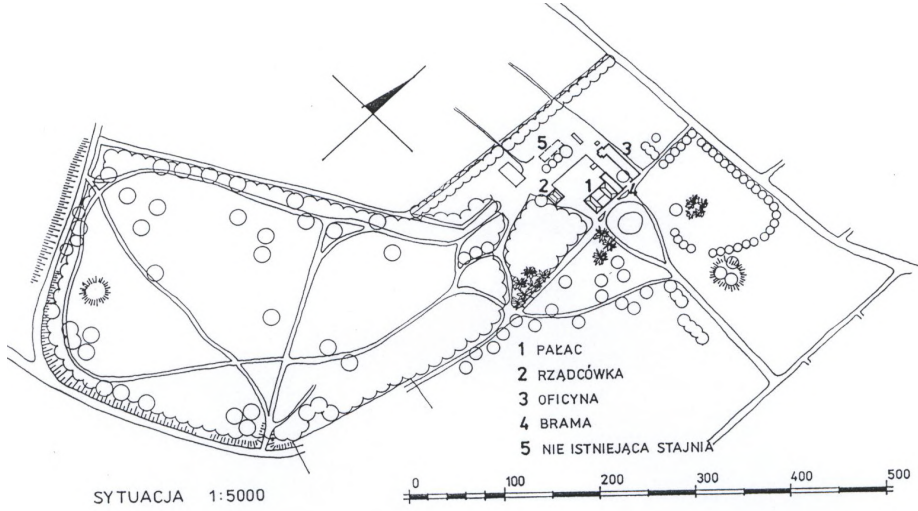
KARTA GMINNEJ EWIDENCJI ZABYTKÓW

1. OBIEKT ZARZĄDCÓWKA W ZESPOLE PAŁACOWO-PARKOWYM			5. MIEJSCOWOŚĆ WERBKOWICE	
2. OBECNA FUNKCJA MIESZKALNA	3. MATERIAŁ CEGLA	4. DATOWANIE k. XVIIIw.	6. GMINA WERBKOWICE	
20. FOTOGRAFIA 			7. POWIAT HRUBIESZOWSKI	
			8. WOJEWÓDZTWO LUBELSKIE	
			9. KOD POCZTOWY 22-550	
			10. ADRES UL.PARKOWA 6 22-550 WERBKOWICE	
			11. LOKALIZACJA PRZY DRODZE WOJEWÓDZKIEJ Z ZAMOŚCIA DO HRUBIESZOWA	
			12. LOKALIZACJA ARCHEOLOGICZNA Nr obszaru AZP - Nr stanowiska na obszarze AZP - Nr stanowiska w miejscowości -	
			13. NUMER EWIDENCYJNY DZIAŁKI 2/44	
			14. WŁASNOŚĆ Instytut Uprawy Nawożenia i Gleboznawstwa w Puławach RZD w Werbkowicach	
			15. INFORMACJA O OCHRONIE Nr i data wpisu do rejestru zabytków A/174 z 14.07.1977r. Zapis w planie zagospodarowania przestrzennego - Inne -	
			16. STAN ZACHOWANIA WYMAGA RENOWACJI	
17. RODZAJE ZAGROZEŃ -				
18. WPISUJĄCY DANE mgr inż. Katarzyna Fornal		19. DATA WYKONANIA EWIDENCJI 10. 06. 2011r.		

21. UWAGI




KARTA GMINNEJ EWIDENCJI ZABYTKÓW

1. OBIEKT ZESPÓŁ PAŁACOWY			5. MIEJSCOWOŚĆ WERBKOWICE	
2. OBECNA FUNKCJA UŻYTKOWA	3. MATERIAŁ -	4. DATOWANIE XVIII/XIX w.	6. GMINA WERBKOWICE	
20. FOTOGRAFIA  <p>SYTUACJA 1:5000</p> <p>0 100 200 300 400 500</p> <p>Fot. Archiwum</p> <p>1 PAŁAC 2 RZĄDCÓWKA 3 OFICYNA 4 BRAMA 5 NIE ISTNIEJĄCA STAJNIA</p>			7. POWIAT HRUBIESZOWSKI	
			8. WOJEWÓDZTWO LUBELSKIE	
			9. KOD POCZTOWY 22-550	
			10. ADRES UL.PARKOWA 6 22-550 WERBKOWICE	
			11. LOKALIZACJA PRZY DRODZE WOJEWÓDZKIEJ Z ZAMOŚCIA DO HRUBIESZOWA	
			12. LOKALIZACJA ARCHEOLOGICZNA Nr obszaru AZP - Nr stanowiska na obszarze AZP - Nr stanowiska w miejscowości -	
			13. NUMER EWIDENCYJNY DZIAŁKI 2/44	
			14. WŁASNOŚĆ Instytut Uprawy Nawożenia i Gleboznawstwa w Puławach RZDw Werbkowicach	
			15. INFORMACJA O OCHRONIE Nr i data wpisu do rejestru zabytków A/174 z 14.07.1977r. Zapis w planie zagospodarowania przestrzennego - Inne -	
			16. STAN ZACHOWANIA WYMAGA RENOWACJI	
17. RODZAJE ZAGROZEŃ -				
18. WPISUJĄCY DANE mgr inż. Katarzyna Fornal		19. DATA WYKONANIA EWIDENCJI 10. 06. 2011r.		

21. UWAGI



KARTA GMINNEJ EWIDENCJI ZABYTKÓW

1. OBIEKT OGRODZENIE KOŚCIOŁA FIL. PW. ŚWIĘTEGO KRZYŻA			5. MIEJSCOWOŚĆ MALICE	
2. OBECNA FUNKCJA SAKRALNA	3. MATERIAŁ CEGLA	4. DATOWANIE 1841r.	6. GMINA WERBKOWICE	
20. FOTOGRAFIA 			7. POWIAT HRUBIESZOWSKI	
			8. WOJEWÓDZTWO LUBELSKIE	
			9. KOD POCZTOWY 22-550	
			10. ADRES MALICE 22-550 WERBKOWICE	
			11. LOKALIZACJA Ok. 50m od drogi łączącej Werbkowice z Wronowicami	
			12. LOKALIZACJA ARCHEOLOGICZNA Nr obszaru AZP - Nr stanowiska na obszarze AZP - Nr stanowiska w miejscowości -	
			13. NUMER EWIDENCYJNY DZIAŁKI 99	
			14. WŁASNOŚĆ PARAFIA RZYMSKO-KATOLICKA TURKOWICE	
			15. INFORMACJA O OCHRONIE Nr i data wpisu do rejestru zabytków	
			Zapis w planie zagospodarowania przestrzennego	
18. WPISUJĄCY DANE mgr inż. Katarzyna Fornal			19. DATA WYKONANIA EWIDENCJI 10. 06. 2011r.	
21. UWAGI				

Zapis w planie zagospodarowania przestrzennego

16. STAN ZACHOWANIA
DOBRY17. RODZAJE ZAGROZEŃ
-